




MURALLAS DEL REVELLIN | STADTBEFESTITUNG LOGROÑO

[Weltweit](#) | [Europa](#) | [Spanien](#) | [Rioja](#) | [Logroño](#)

[Informationen für Besucher](#) | [Bilder](#) | [Grundriss](#) | [Historie](#) | [Literatur](#) | [Links](#)















Klicken Sie in das Bild, um es in voller Größe ansehen zu können!

Allgemeine Informationen

Lage	Logroño erhielt seine Bedeutung durch die Lage an einer Furt des Ebro, die schon seit der Antike wichtige Handelswege verband. Der Bau einer Brücke im Jahr 1099 wurde zur Initialzündung für das Stadtwachstum und die Verlegung des Jakobswegs durch die Stadt. Am Flussufer des Ebro
Nutzung	Sehenswürdigkeit, Museum
Bau/Zustand	renoviert
Typologie	Stadtbefestigung
Sehenswert	⇒ Der einzig erhaltene Mauerteil am Westende der Altstadt gibt nur einen ungefähren Eindruck von der Stärke des Mauer- und Grabensystems um 1500.
Bewertung	Die bis zu vier Meter dicken Mauern der Stadtbefestigung sind bis auf einen kleinen Abschnitt und den "Cubo", eine Rundbastion, an der Nordwest-Ecke der Altstadt verschwunden. Die davor liegenden Gräben wurden zugeschüttet und überbaut. Nach historischen Quellen soll die Mauer vom Graben aus gesehen bis zu 12 Meter hoch gewesen sein.

Informationen für Besucher

	Geografische Lage (GPS) WGS84: 42°28'00,9"N 2°27'00,2"W Höhe: 385 m ü. NN
	Topografische Karte/n Murallas del Revellin auf der Karte von OpenTopoMap
	Kontaktdaten Tourismusbüro: Escuelas Trevijano Calle Portales, 50 26071 Logroño Tel: +34 941291260
	Warnhinweise / Besondere Hinweise zur Besichtigung k.A.

	Anfahrt mit dem PKW -
	Anfahrt mit Bus oder Bahn k.A.
	Wanderung zur Burg Der von Pamplona kommende Jakobsweg führt von der Brücke über den Ebro durch die Altstadt und durch die Puerta del Revellin.
	Öffnungszeiten Außenanlage durchgängig zugänglich
	Eintrittspreise -
	Einschränkungen beim Fotografieren und Filmen ohne Beschränkung
	Gastronomie auf der Burg keine
	Öffentlicher Rastplatz keiner
	Übernachtungsmöglichkeit auf der Burg Herbergen und Unterkünfte in der Stadt
	Zusatzinformation für Familien mit Kindern k.A.
	Zugänglichkeit für Rollstuhlfahrer Ja

Bilder



Klicken Sie in das jeweilige Bild, um es in voller Größe ansehen zu können!

Grundriss

keine Grundriss verfügbar

Historie

1092 - Rodrigo Diaz de Viavr, genannt El Cid, der zu dieser Zeit im Dienst der Mauren kämpft, zerstört den bis dato relativ unbedeutenden Ort an einer Furt des Ebro. An diesem Verkehrsweg hatten zuvor schon Kelten und Römer gesiedelt, die den Ort damals Vareia bzw. Varela nannten

1095 - König Alfons VI. von Kastilien befiehlt den Neuaufbau der Stadt und verleiht den Bewohnern dazu spezielle Privilegien. Vier Jahre später gibt er zusätzlich den Bau einer Brücke über den Ebro in Auftrag und sorgt damit dafür, dass der Jakobsweg durch Logroño geführt wird. Eine erste Stadtmauer entsteht in dieser Zeit.

1431 - Logroño erhält Stadtrechte.

1498 - 1540 - Verstärkung und Umbau der mittelalterlichen Mauern zu einer modernen Stadtbefestigung mit Bastionen.

1521 - die Bürger von Logroño wehren sich gegen ein ca. 8000 Mann starkes französisches Heer in Diensten des Nachbarkönigreichs Navarra.

Quelle: www.logrono.es/wps/portal/web/inicio/laCiudad/presentacionCiudad/historia

Literatur

-

Webseiten mit weiterführenden Informationen

www.logrono.es

Geschichte, Bilder

Änderungshistorie dieser Webseite

[23.12.2022] - Neuerstellung.

[zurück nach oben](#) | [zurück zur letzten besuchten Seite](#)

Download diese Seite als [PDF-Datei](#)

Alle Angaben ohne Gewähr! | Die Bilder auf dieser Webseite unterliegen dem Urheberrecht! | Letzte Aktualisierung dieser Seite: 23.12.2022 [SD]

IMPRESSUM

© 2022



@Burgenwelt folgen

599 Follower

