



STADTBEFESTIGUNG CHÂTENOIS

[Weltweit](#) | [Europa](#) | [Frankreich](#) | [Region Grand Est](#) | [Département Bas-Rhin](#) | [Châtenois \(Kestenholz\)](#)

[Informationen für Besucher](#) | [Bilder](#) | [Grundriss](#) | [Historie](#) | [Literatur](#) | [Links](#)













Klicken Sie in das Bild, um es in voller Größe ansehen zu können!

Allgemeine Informationen

Die Stadtmauer umfaßte ehemals die Kirche, den Friedhof, das Amtshaus und 20 Häuser. Noch heute befinden sich Schießscharten in der Stadtmauer.

Informationen für Besucher

	Geografische Lage (GPS) WGS84: 48°16'18.1" N, 7°23'55.1" E Höhe: 192 m ü. NN
	Topografische Karte/n nicht verfügbar
	Kontaktdaten k.A.
	Warnhinweise / Besondere Hinweise zur Besichtigung k.A.
	Anfahrt mit dem PKW Von Selestat (liegt an der N83) über die N59 Richtung Ville / St. Marie nach Châtenois. Parkmöglichkeiten an der Kirche.
	Anfahrt mit Bus oder Bahn k.A.
	Wanderung zur Burg k.A.
	Öffnungszeiten Besichtigung jederzeit möglich.
	Eintrittspreise kostenlos
	Einschränkungen beim Fotografieren und Filmen ohne Beschränkung



Gastronomie auf der Burg
keine



Öffentlicher Rastplatz
keiner



Übernachtungsmöglichkeit auf der Burg
keine



Zusatzinformation für Familien mit Kindern
k.A.



Zugänglichkeit für Rollstuhlfahrer
Für Rollstuhlfahrer erreichbar.

Bilder



Klicken Sie in das jeweilige Bild, um es in voller Größe ansehen zu können!

Grundriss



Quelle: Bildtafel an der Stadtmauer Châtenois.
(durch Autor leicht aktualisiert)

Historie

1298	Die Burg und derr Ort brannte ab.
Ende 13. Jh.	Die Stadtmauer wird errichtet.
1432	Das innere Stadtor (Tour des Sorcieries) wird errichtet.

Quelle: Zusammenfassung der unter [Literatur](#) angegebenen Dokumente.

Literatur

Wolff, Felix - Elsässisches Burgen-Lexikon | Straßburg, 1908

Webseiten mit weiterführenden Informationen

k.A.

Änderungshistorie dieser Webseite

[31.08.2017] - Umstellung auf das neue Burgenwelt-Layout.

[vor 2007] - Neuerstellung.

[zurück nach oben](#) | [zurück zur letzten besuchten Seite](#)


Download diese Seite als [PDF-Datei](#)

Alle Angaben ohne Gewähr! | Die Bilder auf dieser Webseite unterliegen dem Urheberrecht! | Letzte Aktualisierung dieser Seite: 31.08.2017 [CR]

IMPRESSUM

© 2017

  Gefällt mir 147

  Folgen 220 Follower