





BURG STEINEGG

[Weltweit](#) | [Europa](#) | [Deutschland](#) | [Baden-Württemberg](#) | [Landkreis Waldshut](#) | [Bonndorf im Schwarzwald, OT Wittlekofen](#)

[Informationen für Besucher](#) | [Bilder](#) | [Grundriss](#) | [Historie](#) | [Literatur](#) | [Links](#)



Quelle: Braun, Wolfgang - Rekonstruktionszeichnungen von Baden-Württembergs | 1. Auflage, 2012 | S. 72

Klicken Sie in das jeweilige Bild, um es in voller Größe ansehen zu können!

Allgemeine Informationen

Burgruine Steinegg bildet mit der [Burgruine Roggenbach](#) die Burgengruppe "Roggenbacher Schlösser".

Informationen für Besucher

	Geografische Lage (GPS) WGS84: 47°46'17.3" N, 8°20'08.3" E Höhe: 720 m ü. NN
	Topografische Karte/n nicht verfügbar
	Kontaktdaten k.A.
	Warnhinweise / Besondere Hinweise zur Besichtigung k.A.
	Anfahrt mit dem PKW Von Bonndorf ins Steinatal fahren. Ab hier sind die "Roggenbacher Schlösser" bereits ausgeschildert. Den Wegweisern bis zum Wanderparkplatz "Roggenbacher Schlösser" folgen. Wanderparkplatz "Roggenbacher Schlösser".
	Anfahrt mit Bus oder Bahn k.A.
	Wanderung zur Burg Vom Wanderparkplatz "Roggenbacher Schlösser" ist die Burgengruppe Steinegg und Roggenbach in ca. 15 min erreichbar.
	Öffnungszeiten Besichtigung jederzeit möglich.
	Eintrittspreise kostenlos
	Einschränkungen beim Fotografieren und Filmen ohne Beschränkung
	Gastronomie auf der Burg Gastronomie gegenüber des Wanderparplatzes.
	Öffentlicher Rastplatz keiner



Übernachtungsmöglichkeit auf der Burg
keine



Zusatzinformation für Familien mit Kindern
k.A.



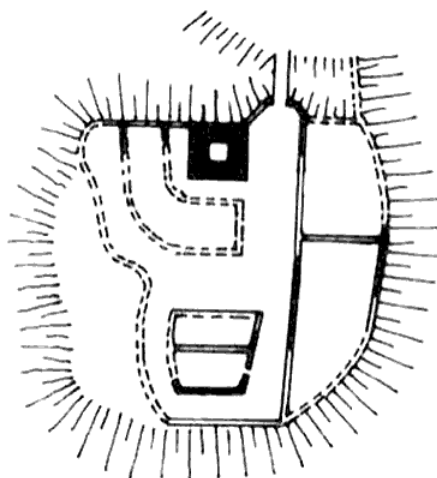
Zugänglichkeit für Rollstuhlfahrer
Für Rollstuhlfahrer nicht erreichbar.

Bilder



Klicken Sie in das jeweilige Bild, um es in voller Größe ansehen zu können!

Grundriss



Quelle: Krahe, F.-W. - Burgen des deutschen Mittelalters | Augsburg, 1996
(durch Autor leicht aktualisiert)

Historie

12. Jh.	Erbauung der Burg durch die Herren von Steinegg, Gefolgsleute der Herzöge von Zähringen.
1202	Nach dem Aussterben der Herren von Steinegg gelangte die Burg an die Nellenburger.
1422	Nach den Nellenburger wechseln häufig die Besitzer von Steinegg.
1524 - 1525	Vermutliche Zerstörung der Burg Steinegg im Bauernkrieg, wie auch die benachbarte Burg Roggenbach.

Quelle: Zusammenfassung der unter [Literatur](#) angegebenen Dokumente.

Literatur

Förderkreis Burgruine Wieladingen e.V. (Hrsg.) - Burgruinen im Landkreis Waldshut | o.A.
Hauptmann, Arthur - Burgen - einst und jetzt | Konstanz, 1984
Krahe, F.-W. - Burgen des deutschen Mittelalters | Augsburg, 1996

Webseiten mit weiterführenden Informationen

k.A.

Änderungshistorie dieser Webseite

[30.09.2018] - Umstellung auf das neue Burgenwelt-Layout.

[vor 2007] - Neuerstellung.

[zurück nach oben](#) | [zurück zur letzten besuchten Seite](#)



Download diese Seite als [PDF-Datei](#)

Alle Angaben ohne Gewähr! | Die Bilder auf dieser Webseite unterliegen dem Urheberrecht! | Letzte Aktualisierung dieser Seite: 30.09.2018 [CR]

IMPRESSUM

© 2018

  Gefällt mir 154

  Folgen 299 Follower