



BURG ENZHEIM

[Weltweit](#) | [Europa](#) | [Deutschland](#) | [Hessen](#) | [Wetteraukreis](#) | [Enzheim](#)

[Informationen für Besucher](#) | [Bilder](#) | [Grundriss](#) | [Historie](#) | [Literatur](#) | [Links](#)












Klicken Sie in das Bild, um es in voller Größe ansehen zu können!

Allgemeine Informationen

Die Wasserburg liegt auf einer natürlichen Insel in der Nidda. Über die Burg selber ist sehr wenig bekannt. Eventuell war sie eine Sicherungsburg der Klöster Lorsch und Fulda. Oder sie diente als Vorbefestigung der in der Nähe befindlichen Burg Lindheim.

Informationen für Besucher

	Geografische Lage (GPS) WGS84: 50°17'54.5"N 8°59'16.1"E Höhe: 125 m ü. NN
	Topografische Karte/n Burg Münzenberg auf der Karte von OpenTopoMap
	Kontaktdaten -
	Warnhinweise / Besondere Hinweise zur Besichtigung Keine.
	Anfahrt mit dem PKW Friedberg ist von der A45 aus über die Abfahrt 39 'Altenstadt' erreichbar. Nach der Abfahrt links auf die B521, dann die zweite Kreuzung links Richtung Enzheim. Hinter dem Ortseingang links in den Mühlweg einbiegen.
	Anfahrt mit Bus oder Bahn Enzheim ist nicht ans Bahnnetz angeschlossen. Es ist mit den Bussen FB-41 und FB45 unter anderem aus Lindheim, Stockheim oder Büdingen erreichbar.
	Wanderung zur Burg -
	Öffnungszeiten Außenbesichtigung jederzeit möglich.
	Eintrittspreise -
	Einschränkungen beim Fotografieren und Filmen Keine.



Gastronomie auf der Burg

-



Öffentlicher Rastplatz

Keiner.



Übernachtungsmöglichkeit auf der Burg

-



Zusatzinformation für Familien mit Kindern

Keine Einschränkungen.



Zugänglichkeit für Rollstuhlfahrer

k.A.

Bilder



Klicken Sie in das jeweilige Bild, um es in voller Größe ansehen zu können!

Grundriss

keine Grundriss verfügbar

Historie

Wann und von wem die Burg erbaut worden ist, ist unbekannt. 1414 gab es die erste und einzige urkundliche Erwähnung der Burg, in welcher die Herren von Buchenau ein Landstück "vor dem Slosz Ensheim" an den Erzbischof von Mainz verkaufen.

Quelle: Zusammenfassung der unter [Literatur](#) angegebenen Dokumente.

Literatur

Rudolf Knappe | Mittelalterliche Burgen in Hessen | Gudensberg, 2000 | S. 352

Webseiten mit weiterführenden Informationen

-

Änderungshistorie dieser Webseite

[31.05.2020] - Überarbeitung der Seite, Umstellung auf das neue Burgenwelt-Layout.

[zurück nach oben](#) | [zurück zur letzten besuchten Seite](#)

Download diese Seite als [PDF-Datei](#)

Alle Angaben ohne Gewähr! | Die Bilder auf dieser Webseite unterliegen dem Urheberrecht! | Letzte Aktualisierung dieser Seite: 31.05.2020 [JB]