



JAMA GRAD OSP | HÖHLENBURG OSP

[Weltweit](#) | [Europa](#) | [Slowenien](#) | [Obalno-kraška](#) | [Koper, OT Osp](#)

[Informationen für Besucher](#) | [Bilder](#) | [Grundriss](#) | [Historie](#) | [Literatur](#) | [Links](#)














Klicken Sie in das Bild, um es in voller Größe ansehen zu können!

Allgemeine Informationen

Bei der Höhlenburg von Osp handelt es sich um eine Karsthöhle, die im Mittelalter als Burg diente und mit einer Ringmauer gesichert war. Reste dieser Ringmauer sind noch erhalten.

Informationen für Besucher

	Geografische Lage (GPS) WGS84: 45°34'20.92"N 13°51'45.53"E Höhe: ca. 215 m ü. NN
	Topografische Karte/n nicht verfügbar
	Kontaktdaten nicht verfügbar
	Warnhinweise / Besondere Hinweise zur Besichtigung Sehr schlechter Weg zur Höhlenburg. Festes Schuhwerk und Trittsicherheit empfohlen! Die Höhle kann nur in trockenen Jahren begangen werden, da sie ansonsten mit Wasser gefüllt ist.
	Anfahrt mit dem PKW Die Autobahn A1 an der Ausfahrt Črni Kal verlassen und der Beschilderung zum Ort folgen (Nationalstrasse 208). Nach ca. 800 m links nach Osp abbiegen und der Straße bis ungefähr zur Ortsmitte folgen. Dort taucht rechts eine große Infotafel auf. Dort am Straßenrand parken und den Weg zwischen den Häusern bergan gehen (s. auch Bild 1). Diesem Weg in den Wald folgen und ihm bis zum Fuße der senkrechten Felswand folgen. Dort liegt die Höhlenburg (ca. 20 min Fußweg).
	Anfahrt mit Bus oder Bahn k.A.
	Wanderung zur Burg k.A.
	Öffnungszeiten ohne Beschränkung
	Eintrittspreise kostenlos
	Einschränkungen beim Fotografieren und Filmen ohne Beschränkung
	Gastronomie auf der Burg keine



Öffentlicher Rastplatz
keiner



Übernachtungsmöglichkeit auf der Burg
keine



Zusatzinformation für Familien mit Kindern
k.A.



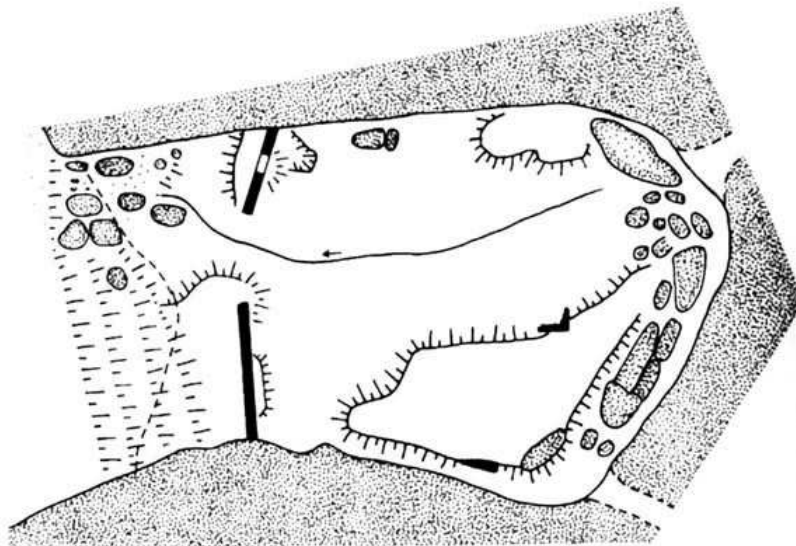
Zugänglichkeit für Rollstuhlfahrer
nicht zugänglich, da sehr schlechter Weg

Bilder



Klicken Sie in das jeweilige Bild, um es in voller Größe ansehen zu können!

Grundriss



Quelle: Fišera, Zdeněk - Jeskynní Hrady | Prag, 2005.

Historie

keine Daten verfügbar

Literatur

Fišera, Zdeněk - Jeskynní Hrady | Prag, 2005.

Webseiten mit weiterführenden Informationen

Alle Angaben ohne Gewähr! | Die Bilder auf dieser Webseite unterliegen dem Urheberrecht! | Letzte Aktualisierung dieser Seite: 28.03.2014 [OK]

