



FRANZISKANER-WEHRKLOSTER

[Weltweit](#) | [Europa](#) | [Polen](#) | [Woiwodschaft Kleinpolen](#) | [Biecz \(Beitsch\)](#)

[Informationen für Besucher](#) | [Bilder](#) | [Grundriss](#) | [Historie](#) | [Literatur](#) | [Links](#)













Klicken Sie in das Bild, um es in voller Größe ansehen zu können!

Allgemeine Informationen

Wehrhaftes Kloster.

Informationen für Besucher

	Geografische Lage (GPS) WGS84: 49°43'55.4" N, 21°15'19.5" E Höhe: 264 m ü. NN
	Topografische Karte/n k.A.
	Kontaktdaten k.A.
	Warnhinweise / Besondere Hinweise zur Besichtigung k.A.
	Anfahrt mit dem PKW Biecz liegt im Süd Polens in der Woiwodschaft Kleinpolen an der Landesstrasse DK nr 28 Wadowice - Przemyśl; 38 km westlich von Krosno. Das Kloster befindet sich zirka 1 km östlich des Marktplatzes. Parkplätze befinden sich in der Stadt.
	Anfahrt mit Bus oder Bahn k.A.
	Wanderung zur Burg k.A.
	Öffnungszeiten Außenbesichtigung jederzeit möglich.
	Eintrittspreise kostenlos
	Einschränkungen beim Fotografieren und Filmen k.A.
	Gastronomie auf der Burg keine



Öffentlicher Rastplatz
keiner



Übernachtungsmöglichkeit auf der Burg
keine



Zusatzinformation für Familien mit Kindern
k.A.



Zugänglichkeit für Rollstuhlfahrer
k.A.

Bilder



Klicken Sie in das jeweilige Bild, um es in voller Größe ansehen zu können!

Grundriss

keine Grundriss verfügbar

Historie

keine Daten verfügbar

Literatur

-

Webseiten mit weiterführenden Informationen

-

[zurück nach oben](#) | [zurück zur letzten besuchten Seite](#)

Download diese Seite als [PDF-Datei](#)

Alle Angaben ohne Gewähr! | Die Bilder auf dieser Webseite unterliegen dem Urheberrecht! | Letzte Aktualisierung dieser Seite: 04.11.2014 [CR]

IMPRESSUM

© 2014

