



## BURG FRAGENSTEIN | BURG WEINECK

[Weltweit](#) | [Europa](#) | [Österreich](#) | [Tirol](#) | [Bezirk Innsbruck-Land](#) | [Zirl](#)

[Informationen für Besucher](#) | [Bilder](#) | [Grundriss](#) | [Historie](#) | [Literatur](#) | [Links](#)



Klicken Sie in das Bild, um es in voller Größe ansehen zu können!

### Allgemeine Informationen

Große, imposante Burgruine im Inntal, welche den Zugang zum Seefelder Sattel (Pass) über den Zirlter Berg kontrollieren konnte. Die ursprüngliche Kernburg bestand aus Wohnturm und Palas. Ca. 150 Jahre nach dem Bau der Hauptanlage wurde westlich der Burg in überhöhter Stellung ein weiterer Turm (mit eigener Ringmauer) errichtet. Dieser Turm wird als Vorwerk der Hauptburg angesehen und war mit ihr durch eine Zugbrücke verbunden.

### Informationen für Besucher



#### Geografische Lage (GPS)

WGS84: 47°16'42.3" N, 11°14'20.0" E  
 Höhe: 716 m ü. NN | Wohnturm der Kernburg  
 Höhe: 746 m ü. NN | Bergfried



#### Topografische Karte/n

nicht verfügbar



#### Kontaktdaten

k.A.



#### Warnhinweise / Besondere Hinweise zur Besichtigung

An einigen Stellen gibt es steile, ungesicherte Abhänge.



#### Anfahrt mit dem PKW

Von Innsbruck kommend auf der B177 in Richtung Zirlter Berg fahren und die Bundesstrasse an der Ausfahrt Zirl verlassen. Die Abfahrt führt im Bogen unter der Bundesstrasse her. Dort am Straßenrand parken.

Von Deutschland bzw. aus Richtung Seefeld in Tirol kommend in Zirl die B177 verlassen und die erste Strasse links nach der Abfahrt abbiegen. Anschließend sofort nach der Brücke wieder links abbiegen und dort unter der Bundesstraßen Unterführung parken. Kostenlose Parkmöglichkeiten am Straßenrand.



#### Anfahrt mit Bus oder Bahn

k.A.





#### Wanderung zur Burg

Der Weg zur Burg beginnt an der Bundesstraßen Unterführung. Dort die Brücke überqueren und anschließend dem ausgeschilderten Weg (10) folgen. Die Kernburg ist in ca. 10-15 min erreichbar.



#### Öffnungszeiten

Besichtigung jederzeit möglich.

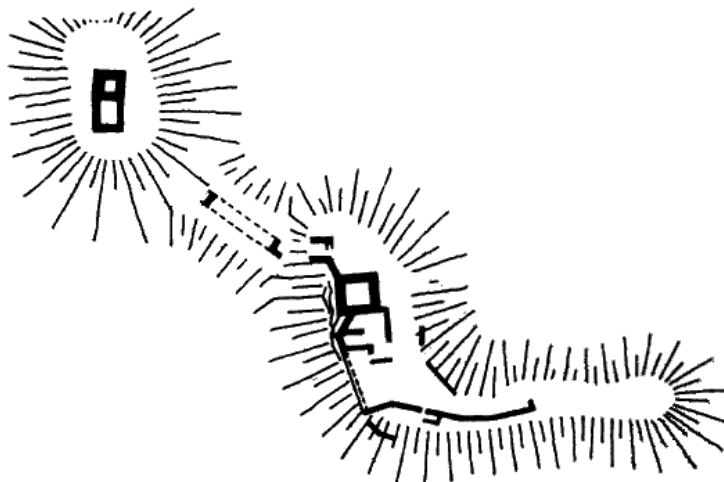
	<b>Eintrittspreise</b> kostenlos
	<b>Einschränkungen beim Fotografieren und Filmen</b> ohne Beschränkung
	<b>Gastronomie auf der Burg</b> keine
	<b>Öffentlicher Rastplatz</b> keiner
	<b>Übernachtungsmöglichkeit auf der Burg</b> keine
	<b>Zusatzinformation für Familien mit Kindern</b> k.A.
	<b>Zugänglichkeit für Rollstuhlfahrer</b> Für Rollstuhlfahrer nicht erreichbar.

## Bilder



Klicken Sie in das jeweilige Bild, um es in voller Größe ansehen zu können!

## Grundriss



Quelle: Krahe, F.-W. - Burgen des deutschen Mittelalters | Augsburg, 1996  
(durch Autor leicht aktualisiert)

## Historie

1200 - 1220	Bau der Burg.
1232	Ein Ministerialengeschlecht benennt sich nach der Burg, welche eine andechsische Gründung ist.
1290	Meinhard II. von Tirol verleiht die Burg an Otto Charlinger, Salzmeier zu Hall. Die Burg war zuvor durch Erbschaft an die Tiroler Grafen gelangt.
1350 - 1365	Berchtold von Ebenhausen hat die Burg zu Lehen.
ab 1365 (oder 1367)	Die Weinecker sind Lehensträger der Burg. Unter ihnen wird der westl. der Kernburg gelegene Bergfried gebaut.
1423 (oder 1426)	Sturz der Weinecker. Die Burg kommt zurück an den Landesfürsten.
1469	Weihe der Burgkapelle.
Mitte 16. Jh.	Der Verfall der Burg setzt ein.
ab 1662	Die Burg ist Pfandschaft der Baumeisterfamilie Gump.
1703	Beim Einfall der Bayern nach Tirol (der sogenannte "Bayrischer Rummel") während des span. Erbfolgekrieges ziehen sich tirolische Truppen auf die Burg zurück und sprengen sie schließlich.
1777	Die Burg wird als unbewohnt bezeichnet.
1877	Das nordöstliche Viertel des Ostturmes stürzt ein.
1933	Erste Sicherungsarbeiten

Quelle: Zusammenfassung der unter [Literatur](#) angegebenen Dokumente.

## Literatur

Krahe, F.-W. - Burgen des deutschen Mittelalters | Augsburg, 1996  
 Pinzer, Beatrix & Egon - Burgen, Schlösser, Ruinen in Nord- und Osttirol | Innsbruck, 1996  
 Trapp, Oswald - Tiroler Burgenbuch, Band VI. | Bozen, 1982  
 Weingartner, Josef & Magdalena-Hörmann - Die Burgen Tirols | Innsbruck, 1981

## Webseiten mit weiterführenden Informationen

k.A.

## Änderungshistorie dieser Webseite

[28.02.2018] - Umstellung auf das neue Burgenwelt-Layout.  
 [07.04.2010] - Neuerstellung.

[zurück nach oben](#) | [zurück zur letzten besuchten Seite](#)

Download diese Seite als [PDF-Datei](#)

Alle Angaben ohne Gewähr! | Die Bilder auf dieser Webseite unterliegen dem Urheberrecht! | Letzte Aktualisierung dieser Seite: 28.02.2018 [CR]