




KASTEEL BATENBURG | BURG BATENBURG

[Weltweit](#) | [Europa](#) | [Niederlande](#) | [Provinz Gelderland](#) | [Batenburg](#)

[Informationen für Besucher](#) | [Bilder](#) | [Grundriss](#) | [Historie](#) | [Literatur](#) | [Links](#)



Klicken Sie in das jeweilige Bild, um es in voller Größe ansehen zu können!

Allgemeine Informationen

Burg Batenburg ist an der Maas gelegen und ist völlig ruinös. Die Burg gehört dem Typen der Rundburgen an. Im Sommer kann den Grasplatz benutzt werden für Veranstaltungen.

Informationen für Besucher



Geografische Lage (GPS)

WGS84: [51°49'25.8" N](#), [5°37'51.5" E](#)

Höhe: 11 m ü. NN



Topografische Karte/n

nicht verfügbar



Kontaktdaten

Ruïne Batenburg | Molendijk 11 | NL-6634 KE Batenburg



Warnhinweise / Besondere Hinweise zur Besichtigung

k.A.



Anfahrt mit dem PKW

Über die A12 von Arnhem in Richtung Utrecht, dann über die A50 nach Oss / 's-Hertogenbosch und über die A326 in Richtung Nijmegen, Ausfahrt Borgharen. Rechts in Richtung Hernen und weiter nach Batenburg. Die Burgruine befindet sich im Zentrum an der Maas.

Parkmöglichkeiten an der Burg.



Anfahrt mit Bus oder Bahn

k.A.



Wanderung zur Burg

k.A.



Öffnungszeiten

Besichtigung jederzeit möglich.



Eintrittspreise

kostenlos



Einschränkungen beim Fotografieren und Filmen
k.A.



Gastronomie auf der Burg
keine



Öffentlicher Rastplatz
keiner



Übernachtungsmöglichkeit auf der Burg
keine




Zusatzinformation für Familien mit Kindern
k.A.



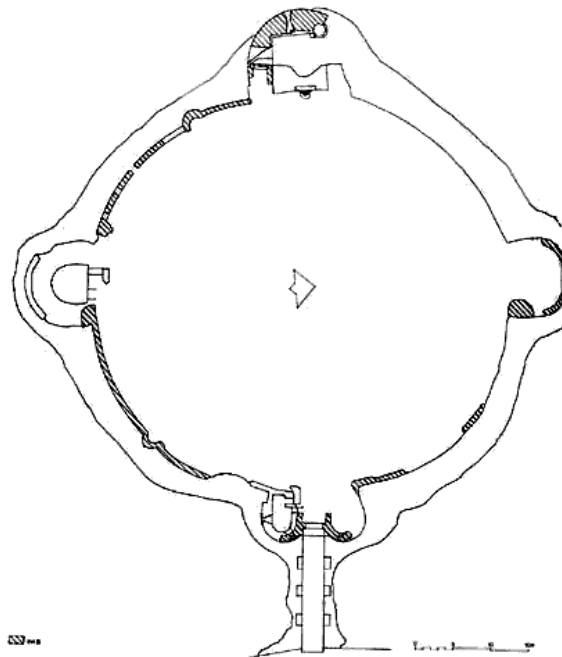
Zugänglichkeit für Rollstuhlfahrer
k.A.

Bilder



Klicken Sie in das jeweilige Bild, um es in voller Größe ansehen zu können!

Grundriss



Quelle: Schulte, A.G. – Ruines in Nederland | Zwolle, 1997
(durch Autor leicht aktualisiert)

Historie

Batenburg gehört zu den ältesten Burgen in Gelderland. Die Geschichte der Burg reicht jedenfalls zurück bis in die Mitte des 12. Jahrhunderts, als sie in Händen des Geschlechts von Batenburg war. Die Herren von Batenburg wurde erstmals im 11. Jahrhundert erwähnt. Anfangs bestand die Batenburg aus einem viereckigen Turm aus Tuffstein auf einer Motte.

1262 geht die Burg an das Geschlecht Von Bronckhorst und in 1630 an die Grafen von Horne. Die Herren von Bronckhorst bauen die Burg aus. Um 1350 wurde rund um den Turm eine runde Verteidigungsmauer aus Backsteinen angelegt. Diese Mauer wurde um 1500 zerstört und 1540 wiederaufgebaut, wobei Bänder aus Mergelstein in der Mauer eingebaut wurden (Specklagen). An die Ringmauer wurden auch drei halbrunde Mauertürme und ein Torgebäude hinzugefügt. Ein Teil des größten Turms, der Bronckhorsterturm, steht heute noch aufrecht. Um 1600 wurden Wohngemäcker in die Burg eingebaut. Auch die Grafen von Horne erweiterten die Burg 1686 um einen Wohntrakt.

Ab 1701 war die Batenburg das Eigentum der Grafen und spätere Fürsten von Bentheim-Steinfurt. Die Burg wurde als prächtig umschrieben. Leider ging dieser Pracht verloren als französische Truppen die Burg 1794 in Brand steckten. Die Fürsten wollten die Burg wiederaufbauen lassen, ihre Pläne wurden jedoch leider nie ausgeführt. Die Burg ist im 19. Jahrhundert immer weiter verfallen. Nach dem zweiten Weltkrieg wurde die Burg enteignet.

1953 kaufte die Stiftung 'Vrienden der Geldersche Kastelen' die Burg für einen symbolischen Betrag vom niederländischen Staat. Die Burg wurde ab 1970 konsolidiert.

Quelle: Zusammenfassung der unter [Literatur](#) angegebenen Dokumente.

Literatur

Derwig, Jan & Janneke - Nederlandse Kastelengids | Wijk bij Duurstede, 2009
 van Gulick, F.W. - Nederlandse Kastelen en Landhuizen | Voorburg, 1960
 Harenberg, J. (u.a.) - Middeleeuwse Kastelen in Gelderland | Rijswijk, 1984
 Janssen, H.L. (u.a.) - 1000 jaar Kastelen in Nederland | Utrecht, 1996
 van Reijen, P. - Middeleeuwse Kastelen in Nederland | Haarlem, 1979
 Schulte, A.G. - Ruïnes in Nederland | Zwolle, 1997

Webseiten mit weiterführenden Informationen

k.A.

[zurück nach oben](#) | [zurück zur letzten besuchten Seite](#)

[Download diese Seite als PDF-Datei](#)

Alle Angaben ohne Gewähr! | Die Bilder auf dieser Webseite unterliegen dem Urheberrecht! | Letzte Aktualisierung dieser Seite: 13.02.2015 [CR]