



FORT MANOEL

[Weltweit](#) | [Europa](#) | [Malta](#) | [Gzira](#)

[Informationen für Besucher](#) | [Bilder](#) | [Grundriss](#) | [Historie](#) | [Literatur](#) | [Links](#)













Klicken Sie in das Bild, um es in voller Größe ansehen zu können!

Allgemeine Informationen

Festung die durch den Johanniterorden ab 1722 erbaute wurde.

Informationen für Besucher

	Geografische Lage (GPS) WGS84: 35°54'10" N, 14°30'19" E Höhe: 18 m ü. NN
	Topografische Karte/n nicht verfügbar
	Kontaktdaten k.A.
	Warnhinweise / Besondere Hinweise zur Besichtigung k.A.
	Anfahrt mit dem PKW Von Valletta aus Richtung Sliema - in Gzira abbiegen in die Manoel Street. Auf der Manoel-Insel.
	Anfahrt mit Bus oder Bahn k.A.
	Wanderung zur Burg k.A.
	Öffnungszeiten Die Anlage wird zur Zeit renoviert!
	Eintrittspreise k.A.
	Einschränkungen beim Fotografieren und Filmen k.A.



Gastronomie auf der Burg
keine



Öffentlicher Rastplatz
k.A.



Übernachtungsmöglichkeit auf der Burg
keine



Zusatzinformation für Familien mit Kindern
k.A.

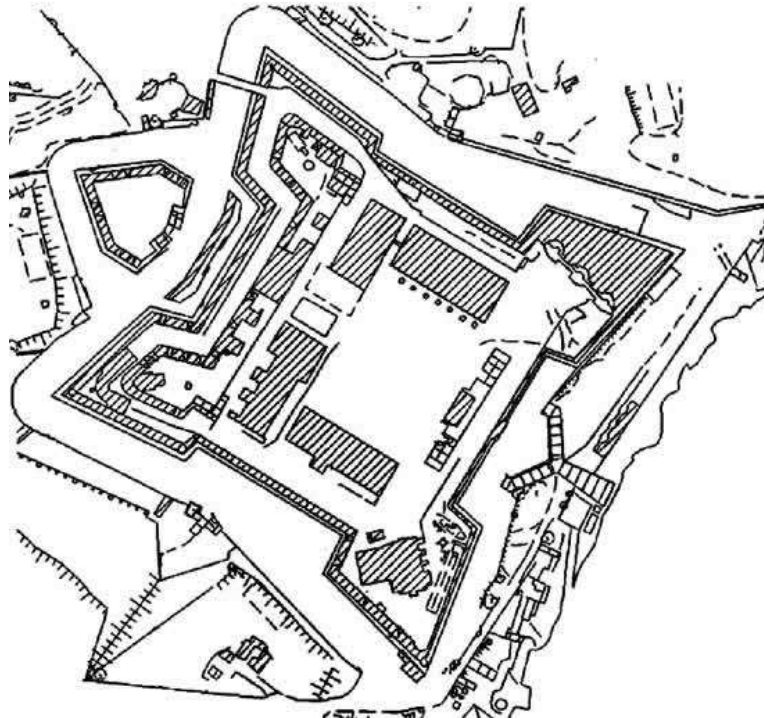


Zugänglichkeit für Rollstuhlfahrer
k.A.

Bilder

keine Bilder verfügbar

Grundriss



Quelle: Formosa, Christian - A Military History of Malta. | o.A.

Historie

keine Daten verfügbar

Literatur

Formosa, Christian - A Military History of Malta. | o.A.

Webseiten mit weiterführenden Informationen

k.A.

