



KLOSER KUTJEVO | DVORAC TURKOVIĆ

[Weltweit](#) | [Europa](#) | [Kroatien](#) | [Gespanschaft Požega-Slawonien](#) | [Kutjevo](#)

[Informationen für Besucher](#) | [Bilder](#) | [Grundriss](#) | [Historie](#) | [Literatur](#) | [Links](#)












Klicken Sie in das Bild, um es in voller Größe ansehen zu können!

Allgemeine Informationen

Burg die später zum Kloster umgebaut wurde.

Informationen für Besucher

	Geografische Lage (GPS) WGS84: 45°25'44.1"N 17°53'05.9"E Höhe: 233 m ü. NN
	Topografische Karte/n Kloster Kutjevo auf der Karte von OpenTopoMap
	Kontaktdaten k.A.
	Warnhinweise / Besondere Hinweise zur Besichtigung k.A.
	Anfahrt mit dem PKW Parkmöglichkeiten an dem Kloster
	Anfahrt mit Bus oder Bahn k.A.
	Wanderung zur Burg k.A.
	Öffnungszeiten Nicht bekannt
	Eintrittspreise -



Einschränkungen beim Fotografieren und Filmen

k.A.



Gastronomie auf der Burg

keine



Öffentlicher Rastplatz

keiner



Übernachtungsmöglichkeit auf der Burg

keine



Zusatzinformation für Familien mit Kindern

keiner



Zugänglichkeit für Rollstuhlfahrer

Für Rollstuhlfahrer erreichbar.

Bilder



Klicken Sie in das jeweilige Bild, um es in voller Größe ansehen zu können!

Grundriss

keine Grundriss verfügbar

Historie

keine Daten verfügbar

Literatur

k.A.

Webseiten mit weiterführenden Informationen

k.A.

[zurück nach oben](#) | [zurück zur letzten besuchten Seite](#)

Download diese Seite als [PDF-Datei](#)

Alle Angaben ohne Gewähr! | Die Bilder auf dieser Webseite unterliegen dem Urheberrecht! | Letzte Aktualisierung dieser Seite: 04.04.2019 [SD]