



STADTBEFESTIGUNG KORČULA | GRADSKÉ ZIDINE U KORČULI

[Weltweit](#) | [Europa](#) | [Kroatien](#) | [Gespannschaft Dubrovnik-Neretva](#) | [Korčula](#)

[Informationen für Besucher](#) | [Bilder](#) | [Grundriss](#) | [Historie](#) | [Literatur](#) | [Links](#)














Klicken Sie in das Bild, um es in voller Größe ansehen zu können!

Allgemeine Informationen

Stadtbefestigung aus dem 13. Jahrhundert.

Informationen für Besucher

	Geografische Lage (GPS) WGS84: 42° 57' 46.41"N 17° 8' 8.78"E Höhe: ca. 2 m ü. NN
	Topografische Karte/n nicht verfügbar
	Kontaktdaten nicht verfügbar
	Warnhinweise / Besondere Hinweise zur Besichtigung k.A.
	Anfahrt mit dem PKW Die Stadt Korčula liegt auf der Insel Korčula und ist über die Landstraße 414 zu erreichen (Fähre).
	Anfahrt mit Bus oder Bahn k.A.
	Wanderung zur Burg k.A.
	Öffnungszeiten Außenbesichtigung jederzeit möglich
	Eintrittspreise kostenlos
	Einschränkungen beim Fotografieren und Filmen ohne Beschränkung
	Gastronomie auf der Burg k.A.



Öffentlicher Rastplatz
k.A.



Übernachtungsmöglichkeit auf der Burg
k.A.



Zusatzinformation für Familien mit Kindern
k.A.



Zugänglichkeit für Rollstuhlfahrer
für Rollstuhlfahrer erreichbar.

Bilder



Klicken Sie in das jeweilige Bild, um es in voller Größe ansehen zu können!

Grundriss

keine Grundriss verfügbar

Historie

keine Daten verfügbar

Literatur

-

Webseiten mit weiterführenden Informationen

-

[zurück nach oben](#) | [zurück zur letzten besuchten Seite](#)

Download diese Seite als [PDF-Datei](#)

Alle Angaben ohne Gewähr! | Die Bilder auf dieser Webseite unterliegen dem Urheberrecht! | Letzte Aktualisierung dieser Seite: 16.03.2014 [OK]