



TORRE FALCONE

[Weltweit](#) | [Europa](#) | [Italien](#) | [Apulien](#) | [Provinz Bari](#) | [Molfetta](#)

[Informationen für Besucher](#) | [Bilder](#) | [Grundriss](#) | [Historie](#) | [Literatur](#) | [Links](#)












Klicken Sie in das Bild, um es in voller Größe ansehen zu können!

Allgemeine Informationen

Der Torre Falcone gehört zu den mind. 25 Wehrtürmen, die auf dem Gebiet der Gemeinde Molfetta liegen.

Informationen für Besucher

	<p>Geografische Lage (GPS) WGS84: 41°10'00.5" N, 16°34'52.6" E Höhe: 85 m ü. NN</p>
	<p>Topografische Karte/n nicht verfügbar</p>
	<p>Kontaktdaten k.A.</p>
	<p>Warnhinweise / Besondere Hinweise zur Besichtigung Privatbesitz! Bitte achten Sie die Privatsphäre der Bewohner.</p>
	<p>Anfahrt mit dem PKW Die A14 (Autostrade adriatica) an der Ausfahrt Molfetta verlassen, die Hauptstraße (SP12) queren und direkt gegenüber der Ausfahrt die kleine Straße reinfahren. Dieser bis zum Ende folgen und dort links abbiegen. Anschließend die erste Straße rechts abbiegen (sehr scharfe Kurve) und dieser Straße über die Autobahnbrücke folgen (Hinweis: kurz hinter der scharfen Kurve liegt auf der linken Seite der Torre del Gallo). Danach die erste Straße rechts abbiegen und dieser ca. 300 m bis zu einer Feldwegabzweigung (links) folgen. Dort parken und weiter über den Feldweg zu Fuß. Achtung: Der Torre liegt rechts des Weges, ist aber kaum zu sehen, da er mitten in einem Olivenbaumwäldchen steht. Kostenlose Parkmöglichkeiten am Straßenrand.</p>
	<p>Anfahrt mit Bus oder Bahn k.A.</p>
	<p>Wanderung zur Burg k.A.</p>
	<p>Öffnungszeiten Nur Außenbesichtigung möglich.</p>
	<p>Eintrittspreise k.A.</p>



Einschränkungen beim Fotografieren und Filmen
ohne Beschränkung



Gastronomie auf der Burg
keine



Öffentlicher Rastplatz
keiner



Übernachtungsmöglichkeit auf der Burg
keine



Zusatzinformation für Familien mit Kindern
k.A.



Zugänglichkeit für Rollstuhlfahrer
Für Rollstuhlfahrer nicht erreichbar.

Bilder



Klicken Sie in das jeweilige Bild, um es in voller Größe ansehen zu können!

Grundriss

keine Grundriss verfügbar

Historie

keine Daten verfügbar

Literatur

-

Webseiten mit weiterführenden Informationen

k.A.

Änderungshistorie dieser Webseite

[30.04.2017] - Umstellung auf das neue Burgenwelt-Layout.

[20.08.2011] - Neuerstellung.

[zurück nach oben](#) | [zurück zur letzten besuchten Seite](#)

Download diese Seite als [PDF-Datei](#)

Alle Angaben ohne Gewähr! | Die Bilder auf dieser Webseite unterliegen dem Urheberrecht! | Letzte Aktualisierung dieser Seite: 30.04.2017 [CR]