



TORRE MOZZA

[Weltweit](#) | [Europa](#) | [Italien](#) | [Toskana](#) | [Provinz Livorno](#) | [Piombino](#)

[Informationen für Besucher](#) | [Bilder](#) | [Grundriss](#) | [Historie](#) | [Literatur](#) | [Links](#)















Klicken Sie in das Bild, um es in voller Größe ansehen zu können!

Allgemeine Informationen

Auf Grund einer fehlenden natürlichen Erhebung steht Torre Mozza direkt am Sandstrand im zentralen Teil des Golfs von Follonica.

Informationen für Besucher

	Geografische Lage (GPS) WGS84: 42°56'44.4" N, 10°41'38.8" E Höhe: 1 m ü. NN
	Topografische Karte/n nicht verfügbar
	Kontaktdaten k.A.
	Warnhinweise / Besondere Hinweise zur Besichtigung k.A.
	Anfahrt mit dem PKW E 80 (Via Aurelia) zwischen Livorno - Grosseto, Ausfahrt Follonica Nord. Großer aber gebührenpflichtiger Parkplatz.
	Anfahrt mit Bus oder Bahn k.A.
	Wanderung zur Burg k.A.
	Öffnungszeiten Besichtigung gemäß den Öffnungszeiten des Lokals.
	Eintrittspreise kostenlos
	Einschränkungen beim Fotografieren und Filmen ohne Beschränkung
	Gastronomie auf der Burg Restaurant "Torre Mozza" Link zur Webseite der Gastronomie
	Öffentlicher Rastplatz keiner

**Übernachtungsmöglichkeit auf der Burg**

8 Suiten
Link zur Webseite der [Unterkunft](#)

**Zusatzinformation für Familien mit Kindern**

k.A.

**Zugänglichkeit für Rollstuhlfahrer**

Für Rollstuhlfahrer erreichbar.

Bilder

keine Bilder verfügbar

Grundriss

keine Grundriss verfügbar

Historie

keine Daten verfügbar

Literatur

-

Webseiten mit weiterführenden Informationen

k.A.

[zurück nach oben](#) | [zurück zur letzten besuchten Seite](#)

[Download diese Seite als PDF-Datei](#)

Alle Angaben ohne Gewähr! | Die Bilder auf dieser Webseite unterliegen dem Urheberrecht! | Letzte Aktualisierung dieser Seite: 31.07.2016 [CR]