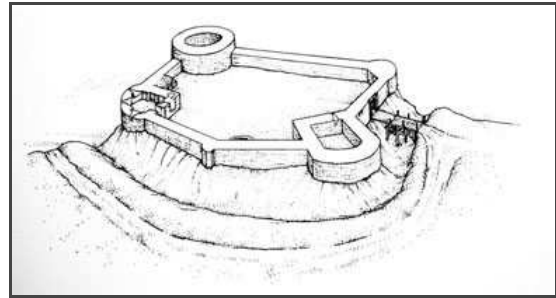




## CAERGWRLLE CASTLE | CASTELL CAERGWRLLE

[Weltweit](#) | [Europa](#) | [Großbritannien](#) | [Region Nordwales](#) | [Flintshire](#) | [Caergwrle](#)

[Informationen für Besucher](#) | [Bilder](#) | [Grundriss](#) | [Historie](#) | [Literatur](#) | [Links](#)



Quelle: Hinweistafel des CAWD vor der Burg | Aufgenommen 2015.

Klicken Sie in das jeweilige Bild, um es in voller Größe ansehen zu können!

### Allgemeine Informationen

Caergwrle Castle ist eine Grenzburg. Von ihrem Burghügel aus bietet sich ein Blick auf die umliegenden Orte Hope und Caergwrle. Ihr Baustil weist walisische und englische Einflüsse auf, da sie durch den Waliser Dafydd ap Gruffud mit englischer Unterstützung erbaut wurde. Die Burg existierte nur sechs Jahre (Baubeginn 1277, Auflassung 1283).

### Informationen für Besucher



#### Geografische Lage (GPS)

WGS84: [53° 6'26.24"N 3° 2'13.79"W](#)  
Höhe: ca. 125 m ü. NN



#### Topografische Karte/n

nicht verfügbar



#### Kontaktdaten

k.A.



#### Warnhinweise / Besondere Hinweise zur Besichtigung

k.A.



#### Anfahrt mit dem PKW

Den North Wales Expressway bei Dobshell verlassen und über Penymynydd, Penyffordd und Hope nach Caergwrle fahren. In Caergwrle direkt nach dem Bahnübergang rechts in die Castle Street abbiegen und dieser bis zur Einmündung in die Wrexham Road (gegenüber liegt der Pub *Ye Olde Castle Inn*) fahren. Dort rechts abbiegen und schräg gegenüber auf dem Parkplatz parken. Schräg gegenüber des Pubs liegt der Aufstieg zum Burgberg (beschildert); ca. 5 min Gehzeit zur Burgruine.



#### Anfahrt mit Bus oder Bahn

k.A.



#### Wanderung zur Burg

k.A.



#### Öffnungszeiten

keine Beschränkung



#### Eintrittspreise

kostenlos



#### Einschränkungen beim Fotografieren und Filmen

keine Beschränkung



**Gastronomie auf der Burg**  
keine



**Öffentlicher Rastplatz**  
keiner



**Übernachtungsmöglichkeit auf der Burg**  
keine



**Zusatzinformation für Familien mit Kindern**  
k.A.



**Zugänglichkeit für Rollstuhlfahrer**  
schwer zugänglich, da es keine befestigten Wege auf dem Burgplateau gibt

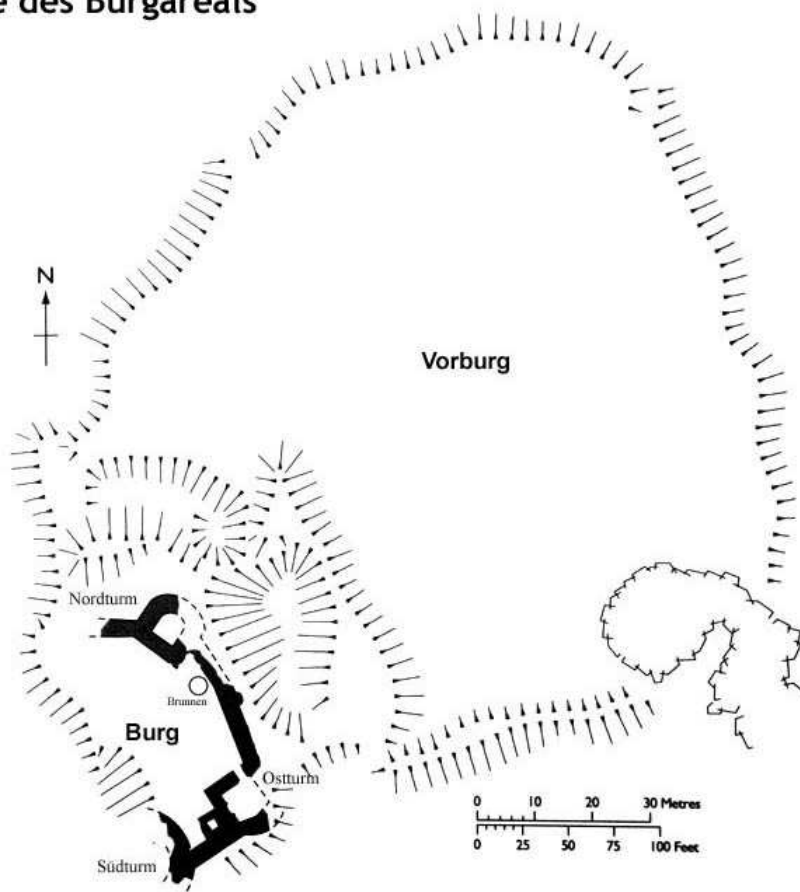
## Bilder



Klicken Sie in das jeweilige Bild, um es in voller Größe ansehen zu können!

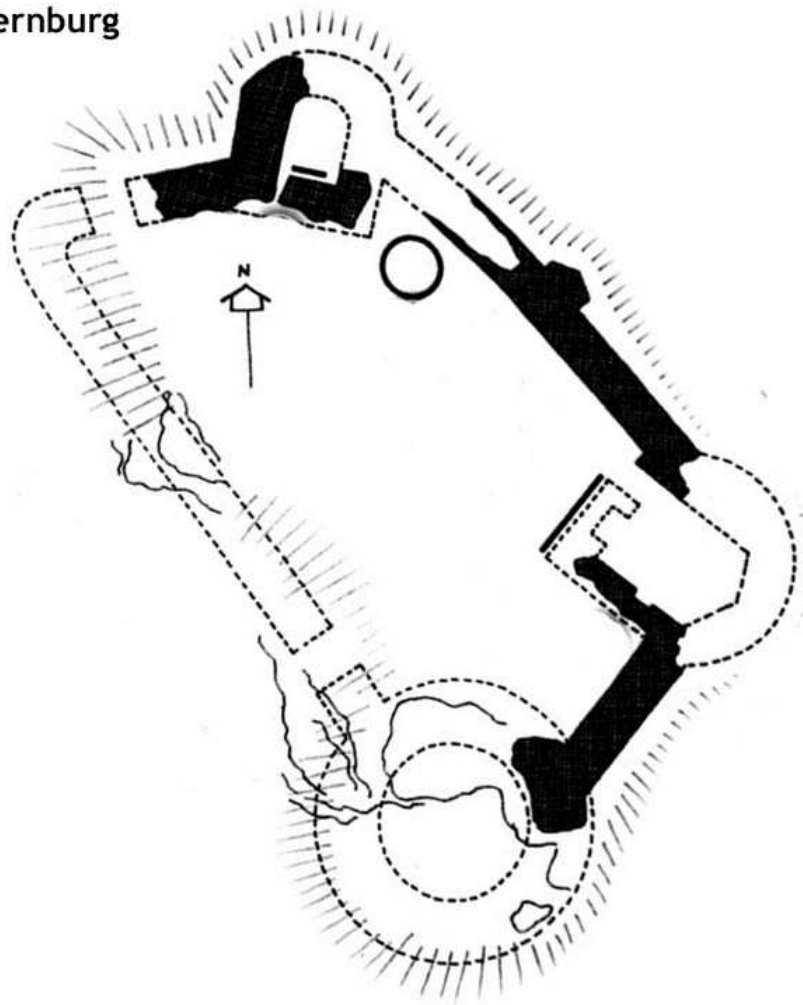
## Grundriss

# Karte des Burgareals



Quelle: Hinweistafel des CAWD vor der Burg | Aufgenommen 2015.

# Grundriss der Kernburg



Quelle: Hinweistafel des CAWD vor der Burg | Aufgenommen 2015.

## Historie

1277	Beginn des Baus der Burg durch den Waliser Dafydd ap Gruffud. Der Bau wird durch den engl. König Edward mit Geld und der Bereitstellung von Steinmetzen unterstützt, da Dafydd die Engländer gegen seinen Bruder Llewelyn, den letzten nativen Prince of Wales, unterstützt.
März 1282	Dafydd hat die Seiten gewechselt und stellt sich gegen England. Vor seiner Attacke gegen das nahegelegene, von Engländern besetzte Hawarden Castle, welche den zweiten englisch-walisischen Krieg auslöste, zerstörte er das noch unfertige Caergwrle Castle selbst.
1282	Der englische König Edward kommt in den Besitz der Burg und beginnt mit dem Wiederaufbau.
27.08.1283	Ein versehentlich ausgelöster Großbrand zerstört die Burg. Der englische König, der sich zu dieser Zeit auf der Burg aufhielt, läßt die Bauarbeiten einstellen.
1307	Die Burgruine wird an John de Cromwell vergeben.
1335	In einem Bericht wird die Burg als Ruine beschrieben.
1675	Steine der Burg werden abgetragen und zum Bau von Eaton Hall verwendet.

Quelle: Zusammenfassung der unter [Literatur](#) angegebenen Dokumente.

## Literatur

- The Automobile Association & The Wales Tourist Board (Hrsg.) - Castles in Wales | London, 1982.
- Davis, Paul R. - Castles of the Welsh Princes | Ceredigion, 2015 (3rd impression).
- Fry, Plantagenet Somerset - Castles of Britain and Ireland | New York, 1996.
- Kenyon, John R. - The Medieval Castles of Wales | Cardiff, 2010.
- Salter, Mike - The Castles of North Wales | Malvern, 1997.

## Webseiten mit weiterführenden Informationen

## Änderungshistorie dieser Webseite

[17.09.2016] - Neuerstellung.

[zurück nach oben](#) | [zurück zur letzten besuchten Seite](#)

[Download diese Seite als PDF-Datei](#)

Alle Angaben ohne Gewähr! | Die Bilder auf dieser Webseite unterliegen dem Urheberrecht! | Letzte Aktualisierung dieser Seite: 17.09.2016 [OK]

IMPRESSUM

© 2016

