



FORT DE DOUAUMONT

[Weltweit](#) | [Europa](#) | [Frankreich](#) | [Region Grand Est](#) | [Département Meuse](#) | [Verdun](#)

[Informationen für Besucher](#) | [Bilder](#) | [Grundriss](#) | [Historie](#) | [Literatur](#) | [Links](#)










Klicken Sie in das Bild, um es in voller Größe ansehen zu können!

Allgemeine Informationen

Das Fort Douaumont gehört aufgrund seiner tragenden Rolle bei der enorm verlustreichen Materialschlacht von Verdun des Jahres 1916 zu den eindruckvollsten Mahnmalen des 1. Weltkrieges. Errichtet wurde das Fort zwischen 1885 und 1913 als wichtigster Bestandteil des Festungsgürtels im Verdun errichtet. Ausgeführt wurde der Bau zuerst in Kalksandsteinmauerwerk, das jedoch in einer zweiten Bauphase durch Beton verstärkt. Diese solide Bauweise begründete auch die außerordentliche Widerstandsfähigkeit des Forts während des Monate andauernden Bombardements bei dem angeblich um 400.000 Granaten auf ihm einschlugen. Heute zeigt sich die Bausubstanz des Fort schwer gezeichnet und mag einen guten Eindruck davon vermitteln, welchen mörderischen Gewalten die Soldaten beider Seiten während der Schlacht von Verdun ausgesetzt waren. Das Fort erhielt von den Deutschen den wenig malerischen Namen 'Sargdeckel'. Das Fort selbst ist zweigeschossig in den Hügel hineingebaut und hat einen annähernd fünfeckigen Grundriss, wobei die Kehlseite leicht nach innen einknickt, um so das Eingangstor mit Kreuzfeuer belegen zu können. Der umlaufende Graben ist durch mehrere Grabenstreichen gesichert, des weitern sichert eine Bourges-Kasematte auf der Westseite diesen Bereich zusätzlich. Die Bewehrung des Fortdaches stammt vor allem aus der späteren Bauphase des frühen 20. Jahrhunderts. Mehrere versenkbare Stahlkuppelgeschütztürme entstanden hier, die heute durch die enorme Verwüstung teils meterhoch aus dem zerfetzten Erdreich ragen. Innerhalb der Festung sind unter baulichen Aspekten besonders die Hauptkorridore unterteilenden Wehrmauern zur Verteidigung gegen Eindringlinge interessant. Des weiteren können noch diverse Kasematten, ein Waschraum, die Küche, das Lazarett, die Kommandozentrale, Munitionsräume, Zisternen und ein Pulvermagazin besichtigt werden.

Informationen für Besucher

	<p>Geografische Lage (GPS) WGS84: 49°13'00.0" N, 5°26'20.0" E Höhe: 217 m ü. NN</p>
	<p>Topografische Karte/n nicht verfügbar</p>
	<p>Kontaktdaten k.A.</p>
	<p>Warnhinweise / Besondere Hinweise zur Besichtigung k.A.</p>
	<p>Anfahrt mit dem PKW Das Fort von Douaumont liegt nördlich der Stadt Verdun und ist bestens ausgeschildert. Parkplätze am Fort.</p>
	<p>Anfahrt mit Bus oder Bahn k.A.</p>
	<p>Wanderung zur Burg k.A.</p>

**Öffnungszeiten**

Februar & November
 Montag - Freitag: von 9:00 - 12:00 & 14:00 - 17:00 Uhr
 Samstag - Sonntag: von 14:00 - 17:00 Uhr

März
 Montag - Freitag: von 9:00 - 12:00 & 14:00 - 17:30 Uhr
 Samstag - Sonntag: von 10:00 - 12:00 & 14:00 - 17:30 Uhr

April - Juni & September
 Montag - Freitag: von 9:00 - 18:00 Uhr
 Samstag - Sonntag: von 10:00 - 18:00 Uhr

Juli - August
 Täglich: von 9:00 - 18:30 Uhr

Oktober
 Montag - Freitag: von 9:00 - 17:30 Uhr
 Samstag - Sonntag: von 10:00 - 17:30 Uhr

Dezember
 Täglich: von 14:00 - 17:00 Uhr
 Bitte prüfen Sie hier die aktuellen [Öffnungszeiten](#).

**Eintrittspreise**

Erwachsene: 6,00 EUR
 Ermäßigt: 4,50 EUR
 Bitte prüfen Sie hier die aktuellen [Eintrittspreise](#).

**Einschränkungen beim Fotografieren und Filmen**

ohne Beschränkung

**Gastronomie auf der Burg**

keine

**Öffentlicher Rastplatz**

keiner

**Übernachtungsmöglichkeit auf der Burg**

keine

**Zusatzinformation für Familien mit Kindern**

keine

**Zugänglichkeit für Rollstuhlfahrer**

Für Rollstuhlfahrer erreichbar.

Bilder

Klicken Sie in das jeweilige Bild, um es in voller Größe ansehen zu können!

Grundriss

keine Grundriss verfügbar

Historie

keine Daten verfügbar

Literatur

-

Webseiten mit weiterführenden Informationen

www.verdun-douaumont.com
Offizielle Webseite des Fort de Douaumont

Änderungshistorie dieser Webseite

[31.07.2017] - Umstellung auf das neue Burgenwelt-Layout.
[04.12.2011] - Neuerstellung.

[zurück nach oben](#) | [zurück zur letzten besuchten Seite](#)

Download diese Seite als [PDF-Datei](#)

Alle Angaben ohne Gewähr! | Die Bilder auf dieser Webseite unterliegen dem Urheberrecht! | Letzte Aktualisierung dieser Seite: 31.07.2017 [CR]

IMPRESSUM

© 2017

  Gefällt mir 146

  Folgen 203 Follower