



CHÂTEAU D'ANGERS

[Weltweit](#) | [Europa](#) | [Frankreich](#) | [Region Pays de la Loire](#) | [Angers](#)

[Informationen für Besucher](#) | [Bilder](#) | [Grundriss](#) | [Historie](#) | [Literatur](#) | [Links](#)



Klicken Sie in das Bild, um es in voller Größe ansehen zu können!

Allgemeine Informationen

Die Apokalypse ist der weltweit älteste Wandteppich in dieser Größe. Ursprünglich 130m, heutzutage noch 4,5m x 103m und umfasst 70 Bilder des letztes Buch der Bibel, aber auch soziale und politischen Kontext des 14. Jh.

Informationen für Besucher



Geografische Lage (GPS)

WGS84: [47°28'12.2" N, 0°33'35.1" W](#)
Höhe: 484 m ü. NN



Topografische Karte/n

nicht verfügbar



Kontaktdaten

Château D'Angers | 2, promenade du Bout du Monde | FRA-49100 Angers
Tel: +33 02 41864877 | Fax: +33 02 41871750



Warnhinweise / Besondere Hinweise zur Besichtigung

k.A.



Anfahrt mit dem PKW

von Le Mans: A 11 oder N 23 Richtung Nantes.
von Nantes : A 11 or N 23 Richtung Le Mans.
von Tours : A 11 oder E60 Richtung Nantes.
In Angers den Wegweisern zur Burg folgen.

Kostenpflichtige Parkplätze an der Burg.



Anfahrt mit Bus oder Bahn

k.A.



Wanderung zur Burg

k.A.



Öffnungszeiten

2. Januar - 30. April & September - Dezember
Täglich: von 10:00 - 17:30 Uhr

Mai - September
Täglich: von 9:30 - 18:30 Uhr
Bitte prüfen Sie hier die aktuellen [Öffnungszeiten](#).



Eintrittspreise

Erwachsene: 9,00 EUR
 Ermäßigt: 7,00 EUR
 Bitte prüfen Sie hier die aktuellen [Eintrittspreise](#).



Einschränkungen beim Fotografieren und Filmen

ohne Beschränkung



Gastronomie auf der Burg

Monument Café Château d'Angers



Öffentlicher Rastplatz

keiner



Übernachtungsmöglichkeit auf der Burg

keine



Zusatzinformation für Familien mit Kindern

k.A.



Zugänglichkeit für Rollstuhlfahrer

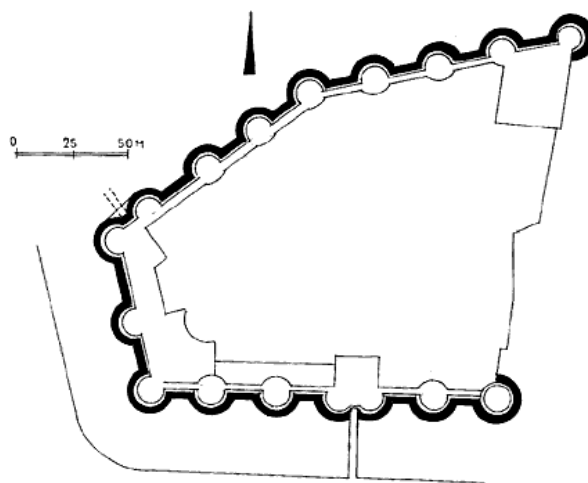
k.A.

Bilder



Klicken Sie in das jeweilige Bild, um es in voller Größe ansehen zu können!

Grundriss



Quelle: nach C. L. Salch
 (durch Autor leicht aktualisiert)

Historie

853 - 903	Als Schutz vor plündernden Normannen erbaut der Graf von Anjou eine erste (Holz-) Burg.
1128	Der Graf von Anjou errichtet eine neue Burg.
1230 - 1240	Beginn des Baus der heutigen Anlage auf Befehl König Ludwigs (des Heiligen).
1367	Umbau der Burg durch Ludwig I. von Anjou.
1402	Verstärkung der Befestigungsanlagen unter Ludwig II. von Anjou.
1443 - 1475	Verschönerung der Burg, u.a. wird das Chatelet angelegt.
1481	Die Grafschaft Anjou fällt an Ludwig XI. Dieser läßt rund um die Anlage Gräben anlegen.
1585	Schleifung der Anlage auf Befehl Heinrich III.
17. Jh.	Unter Ludwig XIV. wird die Burg Staatsgefängnis.
1857	Die Burg wird staatlicher Besitz.
ab 1945	Beginn der Wiederherstellungsarbeiten

Quelle: Zusammenfassung der unter [Literatur](#) angegebenen Dokumente.

Literatur

Das Beste - Die schönsten Burgen und Schlösser Frankreichs | Zürich, Stuttgart, Wien, 1979

Lannion, Philippe - Loire-Schlösser | London, 1962

Libal, Dobroslav - Burgen und Festungen in Europa | Hanau, 1993

Webseiten mit weiterführenden Informationen

www.chateau-angers.fr

Offizielle Webseite des Chateau D'AngersCHATEAU D'ANGERS

Änderungshistorie dieser Webseite

[30.04.2017] - Umstellung auf das neue Burgenwelt-Layout.

[vor 2007] - Neuerstellung.

[zurück nach oben](#) | [zurück zur letzten besuchten Seite](#)



[Download diese Seite als PDF-Datei](#)

Alle Angaben ohne Gewähr! | Die Bilder auf dieser Webseite unterliegen dem Urheberrecht! | Letzte Aktualisierung dieser Seite: 30.04.2017 [CR]

IMPRESSUM

© 2017

  Gefällt mir 145

  Folgen 183 Follower