



BURG VALLEY

[Weltweit](#) | [Europa](#) | [Deutschland](#) | [Bayern](#) | [Landkreis Miesbach](#) | [Valley](#)[Informationen für Besucher](#) | [Bilder](#) | [Grundriss](#) | [Historie](#) | [Literatur](#) | [Links](#)

Klicken Sie in das Bild, um es in voller Größe ansehen zu können!

Allgemeine Informationen

Burgstall einer mittelalterlichen Burg. Sehenswert sind in Valley die Folgebauten: Altes Schloss und Neues Schloss, von denen das Erstere ein Orgelmuseum von Weltbedeutung beherbergt.

Informationen für Besucher

**Geografische Lage (GPS)**WGS84: 47°53'39.1"N 11°46'47.8"E
Höhe: ca. 610m ü. NN**Topografische Karte/n**[Burg Valley auf der Karte von OpenTopoMap](#)**Kontaktaten**

-

**Warnhinweise / Besondere Hinweise zur Besichtigung**

-

**Anfahrt mit dem PKW**

München A8 in Richtung Salzburg, Ausfahrt 97 - Holzkirchen. Von zunächst die B308 in Richtung Holzkirchen fahren. Anschließend auf die St2073 in Richtung Weyarn abbiegen. Nach ca. 1,8 km die St2073 und links nach Unterdarching abbiegen. Am Ortsende von Unterdarching rechts in die Graf-Arco-Straße abbiegen und dieser bis zur Brauerei in Valley folgen. Kostenlose Parkmöglichkeiten an der Brauerei.

**Anfahrt mit Bus oder Bahn**

Nicht sinnvoll mit ÖPNV erreichbar.

**Wanderung zur Burg**


-

**Öffnungszeiten**

Nicht zugänglich.

**Eintrittspreise**


-

**Einschränkungen beim Fotografieren und Filmen**

Keine Einschränkungen.

**Gastronomie auf der Burg**


Keine.

**Öffentlicher Rastplatz**

Keiner.

**Übernachtungsmöglichkeit auf der Burg**

Keine.



**Zusatzinformation für Familien mit Kindern**

k.A.

**Zugänglichkeit für Rollstuhlfahrer**

zugänglich.

Bilder



Klicken Sie in das jeweilige Bild, um es in voller Größe ansehen zu können!

Grundriss

keine Grundriss verfügbar

Historie

frühes 12. Jh.	Bau der Burg durch Graf Otto I. von Dachau.
1140	Belagerung der Burg durch Markgraf Leopold von Österreich. Die Belagerten erhielten jedoch Beistand von Herzog Welf II.
1238	Nach dem Tode Graf's Otto III. von Dachau, der kinderlos und unverheiratet starb, kam die Burg in den Besitz der Herzöge von Bayern (nach Weithmann ging die Burg erst 1268 an die Wittelsbacher über).
ab 1328	Vergabe der Burg als herzogliches Lehen.
1408-1564	Die Herren von Aheim sitzen auf der Burg.
1599	Die Herren von Seyboldsdorff werden genannt.
16. Jh.	Bau des alten Schlosses in der Vorburg.
ab 1659	Der Besitz der Burg wechselt häufiger: Grafen von Maxlrain, Grafen Tattenbach, Grafen Arco-Valley.
1740	Die mittelalterliche Hauptburg wird abgerissen.
18. Jh.	Teile der Vorburg werden überbaut.

Quelle: Zusammenfassung der unter 'Literatur' aufgeführten Quellen.

Literatur

Werner Meyer - Burgen in Oberbayern. | Würzburg, 1986.
Michael Weithmann - Inventar der Burgen Oberbayerns. | München, 1994 (2. Auflage)

Webseiten mit weiterführenden Informationen

-

Änderungshistorie dieser Webseite

[28.06.2021] - Überarbeitung und Umstellung auf das neue Burgenwelt-Layout.

[zurück nach oben](#) | [zurück zur letzten besuchten Seite](#)

[Download diese Seite als PDF-Datei](#)

