



BURG TRAUTENBERG

[Weltweit](#) | [Europa](#) | [Deutschland](#) | [Bayern](#) | [Landkreis Tirschenreuth](#) | [Krummennaab](#)

[Informationen für Besucher](#) | [Bilder](#) | [Grundriss](#) | [Historie](#) | [Literatur](#) | [Links](#)








Klicken Sie in das Bild, um es in voller Größe ansehen zu können!

Allgemeine Informationen

Lage	Von der kleinen etwa dreieckigen Anlage, hat sich vor allem ein Stück der Schildmauer und der tiefe in den Fels gehauene Halsgraben erhalten. Von den übrigen Gebäuden zeugen nur noch Schutthügel. Einer dieser Schutthügel liegt auf einem kleinem Plateau etwas tiefer als das eigentliche Gelände, es dürften die Reste des Bergfrieds sein.
Nutzung	keine
Bau/Zustand	Burgstall, abgegangene Burg
Typologie	Höhenburg
Sehenswert	⇒ -
Bewertung	-

Informationen für Besucher

	Geografische Lage (GPS) WGS84: 49°49'35.0"N 12°06'56.4"E Höhe: 466 m ü. NN
	Topografische Karte/n Burg Trautenberg bei OpenTopoMap
	Kontaktdaten k.A.
	Warnhinweise / Besondere Hinweise zur Besichtigung k.A.
	Anfahrt mit dem PKW Parkmöglichkeiten unterhalb der Burg.
	Anfahrt mit Bus oder Bahn k.A.
	Wanderung zur Burg k.A.
	Öffnungszeiten jederzeit zugänglich



Eintrittspreise
keine



Einschränkungen beim Fotografieren und Filmen
Keine Einschränkungen.



Gastronomie auf der Burg
keine



Öffentlicher Rastplatz
k.A.



Übernachtungsmöglichkeit auf der Burg
keine



Zusatzinformation für Familien mit Kindern
k.A.



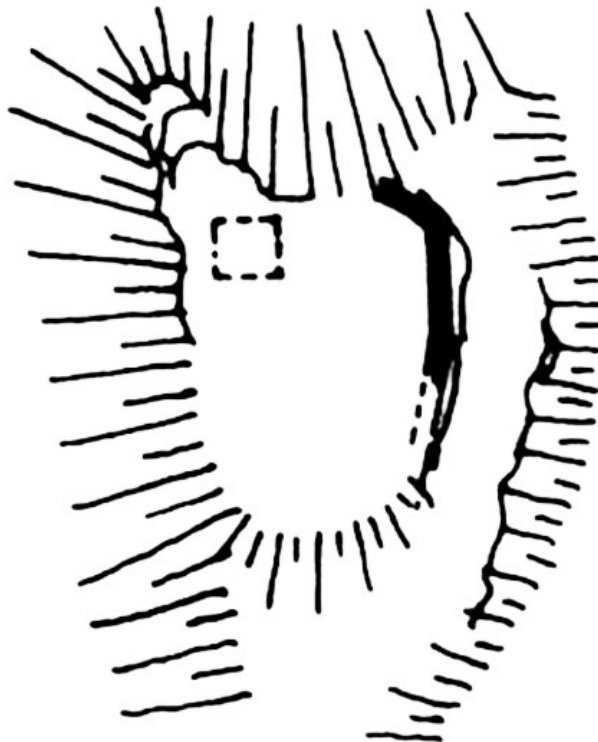
Zugänglichkeit für Rollstuhlfahrer
nicht möglich

Bilder



Klicken Sie in das jeweilige Bild, um es in voller Größe ansehen zu können!

Grundriss



Historie

Bis 1383 Die von den Trautenbergern wohl als befestigter Meierhof und als Vorwerk zur Burg Trautenberg angelegte Burg Lehen ist Sitz eines Zweiges der Herren von Trautenberg.

Bis ca. 1433 Die mit den Trautenbergern verwandten Ermersreither sitzen auf Lehen.

Bis 1488 Lehen ist wieder Sitz einer Linie der Trautenberg. Mit der Heirat der Anna von Trautenberg und Leonhard von Streitberg, gelangen die Ansitze Lehen und Siegritz in den Besitz der Herren von Streitberg.

15. Jhdt. Lehen wird markgräfllich brandenburgisches Lehen.

1573 Mit dem Tod des Paul von Streitberg fällt Lehen an den Lehensherrn zurück.

1622 Das Gut Lehen kommt an die Freiherren von Benkendorf.

1828 Die Freiherren von Lindenfels auf Thumsenreuth, Trautenberg und Altenstadt kommen in den Besitz des Rittergutes Lehen, diese sind heute noch die Grundbesitzer.

Quelle: Zusammenfassung der unter [Literatur](#) angegebenen Dokumente und Hinweistafel an der Burg.

Literatur

Johann B. Lehner - Land u. Leute am Steinwald / Den Grenzbach entlang | Regensburg, 1926

Webseiten mit weiterführenden Informationen

-

Änderungshistorie dieser Webseite

[17.12.2021] - Überarbeitung der Seite, Umstellung auf das neue Burgenwelt-Layout.

[vor 2007] - Neuerstellung.

[zurück nach oben](#) | [zurück zur letzten besuchten Seite](#)

Download diese Seite als [PDF-Datei](#)

Alle Angaben ohne Gewähr! | Die Bilder auf dieser Webseite unterliegen dem Urheberrecht! | Letzte Aktualisierung dieser Seite: 17.12.2021 [SD]

