



STOLZENBURG

[Weltweit](#) | [Europa](#) | [Deutschland](#) | [Nordrhein-Westfalen](#) | [Kreis Euskirchen](#) | [Urft](#)

[Informationen für Besucher](#) | [Bilder](#) | [Grundriss](#) | [Historie](#) | [Literatur](#) | [Links](#)



Klicken Sie in das Bild, um es in voller Größe ansehen zu können!

Allgemeine Informationen

Höhenburg in Spornlage über dem Tal der Urft. Wenige Reste zeugen von der einst Ovalen, Burganlage. Der Halsgraben der die Burg vom Rest des Berges trennt ist noch gut zu erkennen. Einige Mauerfundamente der Ringmauer und den an die Mauer angelegten Gebäuden, sowie teilweise deren Kellergewölbe sind noch leicht zu sehen. Der Komplette Bergsporn im Burgbereich ist von mehreren teilweise begehbaren, teilweise verschlossenen Höhlen (Fledermausschutz) durchzogen. Auf einer vorstehenden Felspitze im Kernburgbereich befindet sich heute eine Aussichtsplattform.

Informationen für Besucher




Geografische Lage (GPS)

WGS84: 50°30'56.5"N 6°34'04.3"E
Höhe: ca. 480m ü. NN



Topografische Karte/n

[Die Stolzenburg auf der Karte von OpenTopoMap](#)



Kontaktdaten

-



Warnhinweise / Besondere Hinweise zur Besichtigung

Teilweise keine Absturzsicherung/Geländer an den Felsen



Anfahrt mit dem PKW

Die Burg ist über die Landstraße L204 zu erreichen. Am Schloss Dalbenden am Straßenrand nach einer Parkmöglichkeit suchen. Schräg gegenüber des Schlosses beginnt auf der anderen Straßenseite der Aufstieg zur Burg über eine kurze Treppe (Ausgeschildert Römerkanal).



Anfahrt mit Bus oder Bahn

-



Wanderung zur Burg

Ca. 25-30 Minuten, teilweise steil bergauf. Festes Schuhwerk ist ratsam.




Öffnungszeiten

Jederzeit frei zugänglich.



Eintrittspreise

Kostenlos.




Einschränkungen beim Fotografieren und Filmen

Keine.



Gastronomie auf der Burg

Keine.



Öffentlicher Rastplatz

Aussichtspunkt.



Übernachtungsmöglichkeit auf der Burg

Keine.



Zusatzinformation für Familien mit Kindern

Keine.



Zugänglichkeit für Rollstuhlfahrer

Nicht möglich.

Bilder



Klicken Sie in das jeweilige Bild, um es in voller Größe ansehen zu können!

Grundriss

keine Grundriss verfügbar

Historie

Über die Geschichte der Anlage ist nicht bekannt. Vermutlich wurde Sie im frühen 13 Jahrhundert erbaut.

Quelle: -

Literatur

-

Webseiten mit weiterführenden Informationen

[Die Stolzenburg in der 'EBIDAT'-Datenbank des Europäischen Burgeninstituts](#)

Änderungshistorie dieser Webseite

[06.10.2022] - Neuerstellung des Artikels.