



## BURG LOBENSTEIN

[Weltweit](#) | [Europa](#) | [Deutschland](#) | [Bayern](#) | [Landkreis Cham](#) | [Zell](#)

[Informationen für Besucher](#) | [Bilder](#) | [Grundriss](#) | [Historie](#) | [Literatur](#) | [Links](#)



Klicken Sie in das jeweilige Bild, um es in voller Größe ansehen zu können!

### Allgemeine Informationen

<b>Lage</b>	Die Burg besteht im Wesentlichen aus einem Wohnturm mit einer tiefergelegenen Vorburg. Ministrialburg
<b>Nutzung</b>	keine
<b>Bau/Zustand</b>	Ruine
<b>Typologie</b>	Höhenburg, Gipfelburg
<b>Sehenswert</b>	⇒ Wohnturm ⇒ Fenster
<b>Bewertung</b>	Kleine imposante Burganlage mit einem Wohnturm.

### Informationen für Besucher



#### Geografische Lage (GPS)

WGS84: [49°08'49.5"N 12°24'30.9"E](#)  
Höhe: 554 m ü. NN



#### Topografische Karte/n

[Burg Lobenstein bei OpenTopoMap](#)



#### Kontaktdaten

k.A.



#### Warnhinweise / Besondere Hinweise zur Besichtigung

k.A.



#### Anfahrt mit dem PKW

Auf der B 16 Regensburg - Cham, gelangt man kurz vor Roding durch Zell und schon von weitem ist die Ruine sichtbar.

Parkmöglichkeiten im Ort.



#### Anfahrt mit Bus oder Bahn

k.A.



#### Wanderung zur Burg

k.A.



#### Öffnungszeiten

jederzeit zugänglich



**Eintrittspreise**  
kostenlos



**Einschränkungen beim Fotografieren und Filmen**  
ohne Beschränkungen



**Gastronomie auf der Burg**  
keine



**Öffentlicher Rastplatz**  
k.A.



**Übernachtungsmöglichkeit auf der Burg**  
keine








**Zusatzinformation für Familien mit Kindern**  
k.A.



**Zugänglichkeit für Rollstuhlfahrer**  
nur bis in den Bereich der Vorburg zugänglich

## Bilder



Klicken Sie in das jeweilige Bild, um es in voller Größe ansehen zu können!

## Grundriss



## Historie

1340 Erbauung der Burg Lobenstein durch Eberhard dem Hofer mit der Erlaubnis durch Kaiser Ludwig dem Bayern. Sie nennen sich später Hofer von Lobenstein.

1629 Auf Grund ihres protestantischen Glaubens müssen die Hofer von Lobenstein ihrer Oberpfälzer Besitzungen verlassen. Sie ziehen nach Baden-Württemberg auf Schloss Wildenstein, wo heute noch ihr Stiz ist.

1633 Zerstörung der Burg durch die Schweden, das zuvor noch von den Hofern errichtete Hofmarksschloss in Zell wird ebenfalls in Mitleidenschaft gezogen.

Quelle: Zusammenfassung der unter [Literatur](#) angegebenen Dokumente und Infotafel auf dem Burgberg.

## Literatur

Pfistermeister, Ursula - Burgen der Oberpfalz | Regensburg, 1974.

Pfistermeister, Ursula - Burgen und Schlösser der Oberpfalz | Regensburg, 1984.

Pfistermeister, Ursula - Burgen und Schlösser im Bayerischen Wald | Regensburg, 1997.

Ernst, Bernhard - Arbeiten zur Archäologie Süddeutschlands. Burgenbau in der südöstlichen Oberpfalz vom Frühmittelalter bis zur frühen Neuzeit | Büchenbach, 2003.

## Webseiten mit weiterführenden Informationen

-

## Sonstiges

Video: [Luftaufnahme der Burg Lobenstein](#).

## Änderungshistorie dieser Webseite

[22.01.2022] - Komplette Überarbeitung der Bebilderung und Ergänzung. Ein Videolink hinzugefügt.

[31.12.2021] - Überarbeitung der Seite, Umstellung auf das neue Burgenwelt-Layout.

[vor 2007] - Neuerstellung.

[zurück nach oben](#) | [zurück zur letzten besuchten Seite](#)

Download diese Seite als [PDF-Datei](#)

Alle Angaben ohne Gewähr! | Die Bilder auf dieser Webseite unterliegen dem Urheberrecht! | Letzte Aktualisierung dieser Seite: 22.01.2022 [OK]

