



## BURG HOFHEIM

[Weltweit](#) | [Europa](#) | [Deutschland](#) | [Hessen](#) | [Main-Taunus-Kreis](#) - [Frankfurt a.M.](#) | [Hofheim](#)

[Informationen für Besucher](#) | [Bilder](#) | [Grundriss](#) | [Historie](#) | [Literatur](#) | [Links](#)



Quelle: Topographia Hassiae, Matthäus M












Klicken Sie in das jeweilige Bild, um es in voller Größe ansehen zu können!

### Allgemeine Informationen

Nach einer Ansicht von Seiler (1600) existierten zwei Schlösser. Das Schloß mit den Rundtürmen brannte 1643 ab. Von dem dahinterliegenden Schloss existieren noch die U

sind eingeebnet worden.

### Informationen für Besucher

	<b>Geografische Lage (GPS)</b> WGS84: <a href="#">50°05'10.4"N 8°26'48.1"E</a> Höhe: 128 m ü. NN
	<b>Topografische Karte/n</b> <a href="#">Burg Hofheim auf der Karte von OpenTopoMap</a>
	<b>Kontaktdaten</b> -
	<b>Warnhinweise / Besondere Hinweise zur Besichtigung</b> Keine.
	<b>Anfahrt mit dem PKW</b> A66 bei Abfahrt 14Frankfurt a.M. Zeilsheim verlassen Richtung Hofheim. Die ehemalige Wasserburg liegt in der Stadt, in der Nähe des Museums.
	<b>Anfahrt mit Bus oder Bahn</b> Der Bahnhof Hofheim ist nur wenige hundert Meter von der Burg entfernt, von dort besteht mit der S2 und Regionalzügen eine Verbindung Richtung F
	<b>Wanderung zur Burg</b> -
	<b>Öffnungszeiten</b> Nur Aussenbesichtigung möglich
	<b>Eintrittspreise</b> Kostenlos.
	<b>Einschränkungen beim Fotografieren und Filmen</b> Keine Einschränkungen.
	<b>Gastronomie auf der Burg</b> Keine.
	<b>Öffentlicher Rastplatz</b>



Keiner.



**Übernachtungsmöglichkeit auf der Burg**



**Zusatzinformation für Familien mit Kindern**  
Keine Einschränkungen.



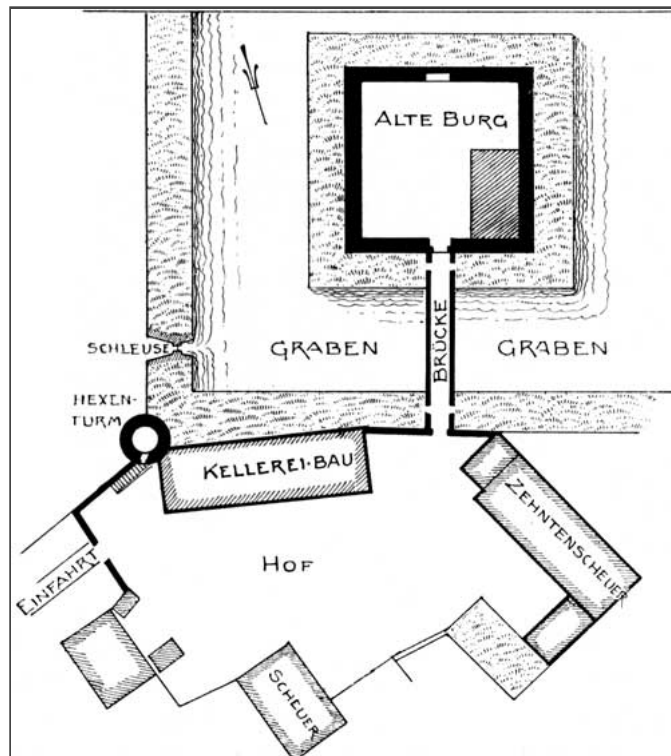
**Zugänglichkeit für Rollstuhlfahrer**  
k.A.

## Bilder



Klicken Sie in das jeweilige Bild, um es in voller Größe ansehen zu können! Gesamtansicht Ansicht Umfassungsmauer Ansicht Kragstein Ansicht Bu

## Grundriss



Klicken Sie in das Bild, um es in voller Größe ansehen zu können!

Quelle: Luthmer, Ferdinand - Bau- und Kunstdenkmäler des östlichen Taunus. | Frankfurt a.M., 1905.



Klicken Sie in das Bild, um es in voller Größe ansehen zu können!

Quelle: Infotafel im Museum Hofheim.

## Historie

1050	wurde der Ort "Hoffenheim" im Güterverzeichnis des Klosters Bleidenstadt erwähnt. Der genaue Zeitraum der Erbauung der Burg ist nicht bekannt.
1294	war "Hoveheim" im Besitz der Falkensteiner.
Im 13. Jh.	wird bezeugt, dass die Adligen v. Hofheim eine Wasserburg als Lehen der Münzenberger und später der Falkensteiner, als deren Erben, besaßen.
1354/55	wurde die hohe Umfassungsmauer erneuert.
1356	erstmals als das "Slois zu Hofheim" erwähnt, welches mit Burgmannen besetzt war.
1364	im Reichskrieg gegen Gf. Philipp d. Ä. v. Falkenstein eroberte er die vier Wetterauer Städte.
1352	erhielt Hofheim durch den Ks. Karl IV. Stadtrechte.
Bis 1429	war Hofheim mainzisch und kam dann in den Pfandbesitz des Frank v. Cronberg.
1460	wurde der Pfandbesitz wieder eingelöst.
1469	verpfändete Philipp v. Falkenstein Hofheim an den Erzbischof Gerlach v. Mainz, welcher Amtmänner einsetzte.
1461/65	überließ der Erzbischof Adolf v. Nassau wegen geleisteter Hilfe in der Mainzer Stiftsfehde Eberhard v. Eppstein-Königstein Hofheim.
1535	kam Hofheim als Erbgut an die Gf. v. Stolberg.
1559	fiel es an den Erzbischof zurück.
1618-1648	Im 30j. Krieg erlitt die Burg schwere Beschädigungen.
1609 bis 1804	erfolgten mehrfache Umbauten.
1811	waren die Wassergräben noch vorhanden.
1819	wurde die Burg von Privatleuten gekauft.
1877	übernahm die Stadt die Burg und sie diente für verschiedene Zwecke.

Quelle: Zusammenfassung der unter [Literatur](#) angegebenen Dokumente.

## Literatur

Knappe, Rudolf - Mittelalterliche Burgen in Hessen. | Gudensberg, 2000  
 Luthmer, Ferdinand - Die Bau- und Kunstdenkmäler des östlichen Taunus | Frankfurt a.M., 1905.

## Webseiten mit weiterführenden Informationen

[Burg Hofheim bei denkxweb - Kulturdenkmäler in Hessen](#)

## Änderungshistorie dieser Webseite

[29.12.2017] - Überarbeitung der Seite, Umstellung auf das neue Burgenwelt-Layout.

[zurück nach oben](#) | [zurück zur letzten besuchten Seite](#)

Alle Angaben ohne Gewähr! | Die Bilder auf dieser Webseite unterliegen dem Urheberrecht! | Letzte Aktualisierung dieser Seite: 29.12.2017 [J]