



## TOMBURG

[Weltweit](#) | [Europa](#) | [Deutschland](#) | [Nordrhein-Westfalen](#) | [Rhein-Sieg-Kreis](#) | [Ruppichteroth](#)

[Informationen für Besucher](#) | [Bilder](#) | [Grundriss](#) | [Historie](#) | [Literatur](#) | [Links](#)









Klicken Sie in das Bild, um es in voller Größe ansehen zu können!

### Allgemeine Informationen

<b>Lage</b>	In der Nähe des Ruppichterothener Ortsteils Winterscheid.
<b>Nutzung</b>	Privat bewohnt.
<b>Bau/Zustand</b>	Gut erhalten.
<b>Typologie</b>	Höhenburg
<b>Sehenswert</b>	⇒ Giebelmauern in Fachwerk.
<b>Bewertung</b>	Schöne, leider nicht zugängliche Höhenburg.

### Informationen für Besucher

	<b>Geografische Lage (GPS)</b> WGS84: <a href="#">50°49'49.2"N 7°23'21.4"E</a> Höhe: ca. 124 m ü. NN
	<b>Topografische Karte/n</b> <a href="#">Die Burg Herrnstein auf der Karte von OpenTopoMap</a>
	<b>Kontaktdaten</b> -
	<b>Warnhinweise / Besondere Hinweise zur Besichtigung</b> Die Burg befindet sich im Privatbesitz und ist für die Öffentlichkeit nicht zugänglich. Bitte, respektieren Sie die Privatsphäre der Bewohner.
	<b>Anfahrt mit dem PKW</b> Von der A4 oder der A560 kommend auf die Bundesstrasse B56 abfahren. Burg Herrnstein liegt nach ca. 10km (A560) bzw. ca. 20km (A4) direkt an der Bundesstrasse.
	<b>Anfahrt mit Bus oder Bahn</b> Ab Siegburg den Bus527 in Richtung Hennef Bahnhof. Ab Hennef Bahnhof mit dem Bus530 in Richtung Waldbröl Krankenhaus. Bei Haltestelle Ruppichteroth, Schönenberg Herrnstein, aussteigen.
	<b>Wanderung zur Burg</b> -

**Öffnungszeiten**



Das Burginnere ist nicht zu besichtigen.  
Die Aussenanlagen sind zu festen Terminen zu besichtigen (meist jeden ersten Samstag im Monat ab 11:00 Uhr).



**Eintrittspreise**  
Außenbesichtigung: Erwachsene 4€, Kinder 2,50€ (Stand 2006)



**Einschränkungen beim Fotografieren und Filmen**

-



**Gastronomie auf der Burg**  
Keine.



**Öffentlicher Rastplatz**  
Keiner.



**Übernachtungsmöglichkeit auf der Burg**  
Keine.



**Zusatzinformation für Familien mit Kindern**  
k.A.



**Zugänglichkeit für Rollstuhlfahrer**  
k.A.

## Bilder



Klicken Sie in das jeweilige Bild, um es in voller Größe ansehen zu können!

## Grundriss

keine Grundriss verfügbar

## Historie

13./14.Jh. Ursprünge der Anlage zusetzen.

Im 14.Jh. Die Burg geht von den Herren v. Stein an die Herren v. Nesselrode über. Es ist davon auszugehen, dass Burg Herrnstein der Stammsitz der Herren v. Stein war.

Quelle: Informationstafel an der Burg, Stand 01.2006.

## Literatur

-

## Webseiten mit weiterführenden Informationen

-

[zurück nach oben](#) | [zurück zur letzten besuchten Seite](#)

Download diese Seite als [PDF-Datei](#)

Alle Angaben ohne Gewähr! | Die Bilder auf dieser Webseite unterliegen dem Urheberrecht! | Letzte Aktualisierung dieser Seite: 01.07.2015 [JB]