



BURG DIEMANTSTEIN

[Weltweit](#) | [Europa](#) | [Deutschland](#) | [Bayern](#) | [Landkreis Dillingen a.d. Donau](#) | [Bissingen, OT Diemantstein](#)

[Informationen für Besucher](#) | [Bilder](#) | [Grundriss](#) | [Historie](#) | [Literatur](#) | [Links](#)













Klicken Sie in das Bild, um es in voller Größe ansehen zu können!

Allgemeine Informationen

Die Burg Diemantstein wurde zuerst zu einem Schloss und später zu einer Kirche umgebaut. Sichtbare Baureste sind nicht mehr erhalten. Die an mehreren Stellen der heutigen Anlage verbauten Buckelquader könnten noch aus Zeiten der Burg stammen.

Informationen für Besucher

	Geografische Lage (GPS) WGS84: 48°43'13.70"N 10°33'1.11"E Höhe: ca. 485 m ü.NN
	Topografische Karte/n Bayern Atlas (topographische Karte)
	Kontaktdaten k.A.
	Warnhinweise / Besondere Hinweise zur Besichtigung keine
	Anfahrt mit dem PKW Von der Autobahn A7 Ausfahrt Aalen (115) über Neresheim nach Diemantstein fahren. Die Kirche kann in Diemantstein nicht übersehen werden. Nahe der Kirche gibt es am Schützenhaus/bei der Feuerwehr kostenlose Parkplätze.
	Anfahrt mit Bus oder Bahn k.A.
	Wanderung zur Burg k.A.
	Öffnungszeiten Das Gelände der ehemaligen Burg ist frei zugänglich.
	Eintrittspreise -
	Einschränkungen beim Fotografieren und Filmen ohne Beschränkung



Gastronomie auf der Burg
keine



Öffentlicher Rastplatz
keiner



Übernachtungsmöglichkeit auf der Burg
keine



Zusatzinformation für Familien mit Kindern
k.A.



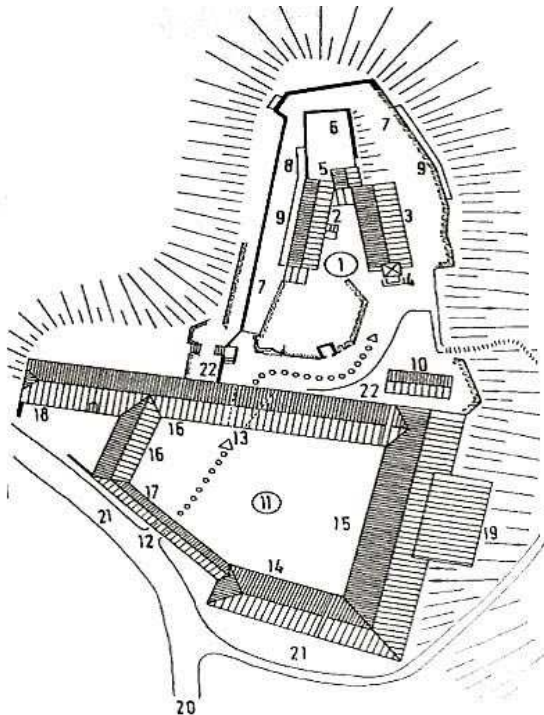
Zugänglichkeit für Rollstuhlfahrer
Außenbesichtigung möglich.

Bilder



Klicken Sie in das jeweilige Bild, um es in voller Größe ansehen zu können!

Grundriss



1. Lage der Kernburg und des späteren Schlosses
2. Pfarrhaus
3. Kath. Pfarrkirche St. Ottilia
4. Ostturm
5. Westturm
6. Terrasse
7. Zwinger
8. Geböschter Sockel mit Buckelquader
9. Geböschte Mauer
10. Garage
11. Ökonomiehof des ehemaligen Schlosses
12. Äußere Tordurchfahrt
13. Innere Tordurchfahrt
14. Ehemaliges Verwaltungsgebäude
15. Ökonomiegebäude
16. Garagenbauten
17. Kleintierställe
18. Lagergebäude, ehemaliges Schulhaus
19. Anbau
20. Von Bissingen
21. Lage des ehemaligen Halsgrabens
22. Lage des Abschnittsgrabens

Quelle: Schmidt, Günter - Burgenführer Schwäbische Alb. Band 6 - Ostalb | Biberach, 1995.

Historie

um 1200	Entstehung der Burg als Gründung der Edelfreien von Fronhofen-Hohenburg.
1236	Nennung eines <i>Tiemo de Lapide</i> = Tiemo von dem Stein
1546	Der Feldhauptmann des Schmalkaldischen Bundes, Georg Schertlin, fordert vom Burgherr Hans Bastian von Diemantstein die Öffnung der Burg. Trotz Erfüllung der Forderung lässt Schertlin Burg und Dorf Diemantstein niederbrennen.
um 1600	Neubau des Schlosses.
1706	Hans Christoph Freiherr von Diemantstein wird in den Reichsgrafenstand erhoben.
1730	Tod des Adam, letzter der Diemantsteiner. Die folgenden Erbstreitigkeiten führen zu blutigen Auseinandersetzungen im Schloss.
1756	Das Schloss ist Eigentum des ansbachischen Rats von Schaudi.
1758	Das Reichsstift St. Ulrich in Augsburg erwirbt Diemantstein.
1761	Neubau der Pfarrkirche anstelle der Schloßkapelle St. Ottilia. Renovierung des Schlosses.
1777	Übergang des Besitzes an Fürst Kraft Ernst von Oettingen-Wallerstein. Das Schloss wird oettingischer Amtssitz.
1826	Abbruch des Hochschlosses.
1871	Einsturz des Kirchturms.
1876	Neubau des Kirchturms und Verlängerung des Kirchenschiffs nach Westen.
1963	Neubau des zweiten Kirchturms.

Quelle: Zusammenfassung der unter [Literatur](#) angegebenen Dokumente.

Literatur

Schmidt, Günter - Burgenführer Schwäbische Alb. Band 6 - Ostalb | Biberach, 1995.

Webseiten mit weiterführenden Informationen

-

Änderungshistorie dieser Webseite

[07.10.2020] - Überarbeitung und Ergänzung des Bildmaterials.

[22.09.2020] - Komplettüberarbeitung und Umstellung auf das aktuelle Burgenwelt-Layout.

[01.03.2010] - Neuerstellung.

[zurück nach oben](#) | [zurück zur letzten besuchten Seite](#)

[Download diese Seite als PDF-Datei](#)

Alle Angaben ohne Gewähr! | Die Bilder auf dieser Webseite unterliegen dem Urheberrecht! | Letzte Aktualisierung dieser Seite: 07.10.2020 [OK]