



## STADTBEFESTIGUNG BISCHOFSWERDA

[Weltweit](#) | [Europa](#) | [Deutschland](#) | [Sachsen](#) | [Landkreis Bautzen](#) | [Bischofswerda](#)

[Informationen für Besucher](#) | [Bilder](#) | [Grundriss](#) | [Historie](#) | [Literatur](#) | [Links](#)









Klicken Sie in das Bild, um es in voller Größe ansehen zu können!

### Allgemeine Informationen

|                    |   |
|--------------------|---|
| <b>Bedeutung</b>   | Stadtbefestigung aus dem späten 13. Jh. Die Fronfeste bzw. der Torturm des ehem. Dresdener Tors entstand wahrscheinlich erst im 14. Jh. Ihr heutiges Aussehen erhielt die Fronfeste nach dem Stadtbrand von 1813. Sie ist der letzte erhaltene Turm der Stadtbefestigung. |
| <b>Lage</b>        | Die Fronfeste befindet sich unter der Adresse: Dresdener Straße 17, 01877 Bischofswerda. Von hier aus hat sich entlang der Birkengasse ein konservierter Mauerzug erhalten.   |
| <b>Nutzung</b>     | Leerstehend   |
| <b>Bau/Zustand</b> | Der Stadtmauerabschnitt ist gut konserviert, wogegen sich der Turm aufgrund von Leerstand in einem desolaten, aber nicht ruinösen Zustand befindet.   |
| <b>Typologie</b>   | Stadtbefestigung  |
| <b>Sehenswert</b>  | ⇒ k.A.  |
| <b>Bewertung</b>   | k.A.  |

### Informationen für Besucher

|   |   |
|---|---|
|  | <b>Geografische Lage (GPS)</b><br>WGS84: <a href="#">51°07'40.7" N, 14°10'47.2" E</a><br>Höhe: 304 m ü. NN  |
|  | <b>Topografische Karte/n</b><br>nicht verfügbar   |
|  | <b>Kontaktdaten</b><br>k.A.   |
|  | <b>Warnhinweise / Besondere Hinweise zur Besichtigung</b><br>k.A.   |
|  | <b>Anfahrt mit dem PKW</b><br>Bischofswerda erreicht man von Dresden oder <a href="#">Bautzen</a> über die B6. Kommt man aus Richtung Dresden in die Stadt und folgt der Dresdner Str. (B6) immer gerade aus Richtung Markt, kommt man rechter Hand an der sog. Fronfeste vorbei. |
|  | <b>Anfahrt mit Bus oder Bahn</b><br>Von Dresden aus erreicht man Bischofswerda mit den trilex-Zuglinien TL 60, 61 sowie TLX 1 und 2. Per Bus gelangt man von Dresden aus nach Bischofswerda mit den Buslinien 261 und 305. Die Stadt befindet sich im Tarifgebiet des VVO.        |



**Wanderung zur Burg**  
k.A.



**Öffnungszeiten**  
Außenbesichtigung jederzeit möglich.



**Eintrittspreise**  
kostenlos



**Einschränkungen beim Fotografieren und Filmen**  
ohne Beschränkung



**Gastronomie auf der Burg**  
keine



**Öffentlicher Rastplatz**  
keiner



**Übernachtungsmöglichkeit auf der Burg**  
keine



**Zusatzinformation für Familien mit Kindern**  
keine



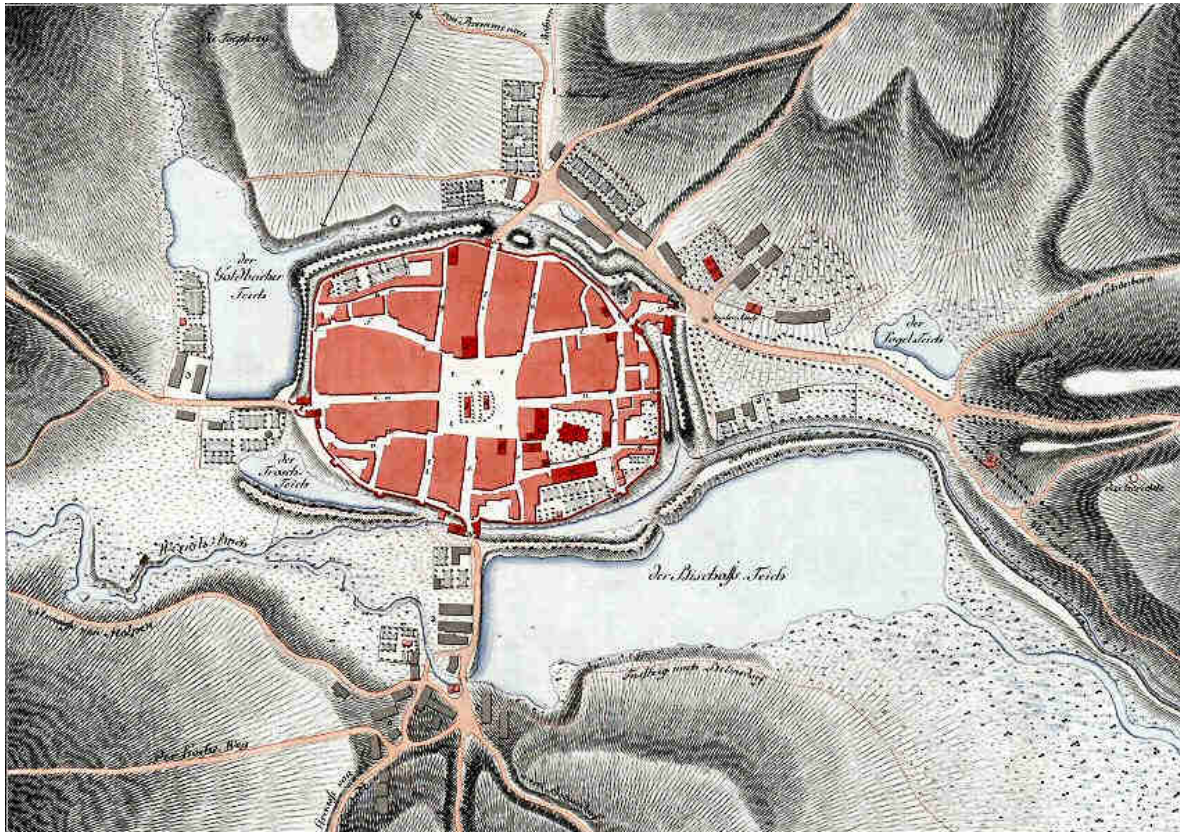
**Zugänglichkeit für Rollstuhlfahrer**  
Für Rollstuhlfahrer erreichbar.

## Bilder



Klicken Sie in das jeweilige Bild, um es in voller Größe ansehen zu können!

## Grundriss



Grundriss von Bischofswerda um 1793

## Historie

um 1286      Erbauung der Stadtbefestigung.

Quelle: Zusammenfassung der unter [Literatur](#) angegebenen Dokumente.

## Literatur

Dehio, Georg - Handbuch der Deutschen Kunstdenkmäler. Sachsen 1 | München, Berlin, 1996 | S. 63 f

## Webseiten mit weiterführenden Informationen

[www.fronfeste-biw.de](http://www.fronfeste-biw.de)

Webseite des Förderverein Fronfeste Bischofswerda e.V.

[zurück nach oben](#) | [zurück zur letzten besuchten Seite](#)

[Download diese Seite als PDF-Datei](#)

Alle Angaben ohne Gewähr! | Die Bilder auf dieser Webseite unterliegen dem Urheberrecht! | Letzte Aktualisierung dieser Seite: 01.04.2016 [CR]