



BURG/SCHLOSS BETTENREUTE

[Weltweit](#) | [Europa](#) | [Deutschland](#) | [Baden-Württemberg](#) | [Landkreis Ravensburg](#) | [Fronreute, OT Bettenreute](#)

[Informationen für Besucher](#) | [Bilder](#) | [Grundriss](#) | [Historie](#) | [Literatur](#) | [Links](#)















Klicken Sie in das Bild, um es in voller Größe ansehen zu können!

Allgemeine Informationen

Schloss Bettenreute besteht aus einer rechteckigen Hauptburg mit hufeisenförmig angesetzten Flügeln. Im Schloss ist eine Außenstelle der JVA Ravensburg untergebracht.

Informationen für Besucher

	Geografische Lage (GPS) WGS84: 47°51'16.8" N, 9°31'55.2" E Höhe: 580 m ü. NN
	Topografische Karte/n nicht verfügbar
	Kontaktdaten k.A.
	Warnhinweise / Besondere Hinweise zur Besichtigung k.A.
	Anfahrt mit dem PKW B30 Abfahrt : Reutlingen/Sigmaringen/Bad Saulgau/Weingarten. Auf die B32 Richtung Reutlingen/Sigmaringen. Richtung Weiler, über die K7952, fahren. Durch Weiler durchfahren. Nach rechts auf die L291, später in die K7962 übergehend. Bis nach Bettenreute fahren. Parkmöglichkeiten am Straßenrand.
	Anfahrt mit Bus oder Bahn k.A.
	Wanderung zur Burg k.A.
	Öffnungszeiten Nur Außenbesichtigung möglich.
	Eintrittspreise k.A.
	Einschränkungen beim Fotografieren und Filmen ohne Beschränkung
	Gastronomie auf der Burg keine
	Öffentlicher Rastplatz keiner



Übernachtungsmöglichkeit auf der Burg
keine



Zusatzinformation für Familien mit Kindern
k.A.



Zugänglichkeit für Rollstuhlfahrer
Für Rollstuhlfahrer erreichbar.

Bilder



Klicken Sie in das jeweilige Bild, um es in voller Größe ansehen zu können!

Grundriss

keine Grundriss verfügbar

Historie

keine Daten verfügbar

Literatur

Kreissparkasse Ravensburg - ZeitZeichen - Burgen und Burgruinen im Landkreis Ravensburg | Ravensburg, 2008

Miller, Max & Taddey, Gerhard - Handbuch der historischen Stätten Deutschlands - Baden-Württemberg | Stuttgart, 1965

Webseiten mit weiterführenden Informationen

k.A.

Änderungshistorie dieser Webseite

[31.01.2019] - Umstellung auf das neue Burgenwelt-Layout.

[21.05.2010] - Neuerstellung.

[zurück nach oben](#) | [zurück zur letzten besuchten Seite](#)

[Download diese Seite als PDF-Datei](#)

Alle Angaben ohne Gewähr! | Die Bilder auf dieser Webseite unterliegen dem Urheberrecht! | Letzte Aktualisierung dieser Seite: 31.01.2019 [CR]