



ALTES SCHLOSS

[Weltweit](#) | [Europa](#) | [Deutschland](#) | [Thüringen](#) | [Landkreis Weimarer Land](#) | [Bad Berka](#)

[Informationen für Besucher](#) | [Bilder](#) | [Grundriss](#) | [Historie](#) | [Literatur](#) | [Links](#)



Klicken Sie in das Bild, um es in voller Größe ansehen zu können!

Allgemeine Informationen

Lage	Das Alte Schloss liegt auf einem Bergsporn des Schlossberges in einer Flussschleife der Ilm, ca. 1,4 km nördlich von Bad Berka und ca. 10 km südwestlich der Stadt Weimar .
Nutzung	Die Burgstelle ist ein geschütztes Bodendenkmal.
Bau/Zustand	Vom Alten Schloss ist ein ca. 15 m langer und 3m hoher Mauerzug mit Fensteröffnung ein Brunnen, sowie die Wallgraben Anlage erhalten geblieben. Die Burganlage hat eine Fläche von ca. 100 x 30 m.
Typologie	Höhenburg - Spornburg
Sehenswert	⇒ k.A.
Bewertung	k.A.

Informationen für Besucher

	Geografische Lage (GPS) WGS84: 50°54'39.6" N , 11°17'08.5" E Höhe: 301 m ü. NN
	Topografische Karte/n nicht verfügbar
	Kontaktdaten k.A.
	Warnhinweise / Besondere Hinweise zur Besichtigung k.A.
	Anfahrt mit dem PKW Autobahn A4, Abfahrt Weimar (49), dann nach Bad Berka, in Bad Berka links Richtung Apolda, dann die Ausschilderung zum Dämmstoffwerk folgen. Kostenlose Parkmöglichkeiten vor dem Burgberg.
	Anfahrt mit Bus oder Bahn k.A.
	Wanderung zur Burg k.A.

**Öffnungszeiten**

Besichtigung jederzeit möglich.

**Eintrittspreise**

kostenlos

**Einschränkungen beim Fotografieren und Filmen**

ohne Beschränkung

**Gastronomie auf der Burg**

keine

**Öffentlicher Rastplatz**

keiner

**Übernachtungsmöglichkeit auf der Burg**



keine

**Zusatzinformation für Familien mit Kindern**

k.A.

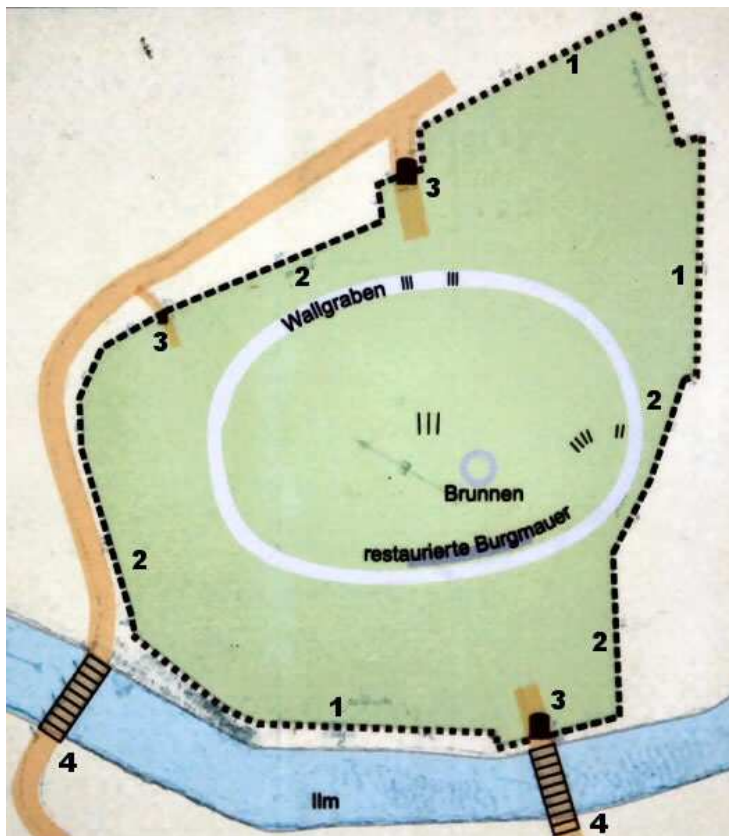
**Zugänglichkeit für Rollstuhlfahrer**

Für Rollstuhlfahrer nicht erreichbar.

Bilder

Klicken Sie in das jeweilige Bild, um es in voller Größe ansehen zu können!

Grundriss



Quelle: Hinweistafel an der Burg.
(durch Autor leicht aktualisiert)

Historie

1275 - 1285	Graf Hermann von Mansfeld - Osterfeld erbaut die Burg.
1277	Erste urkundliche Erwähnung.
1312 - 1370	Die Herren von Orlamünde Herrscher über Bad Berka.
bis 1414	Die Herren von Blankenhain.
bis 1422	Die Herren von Beichlingen.
1608	Die Herren von Witzzenhausen. Die Burg geht an die Herzöge von Weimar.
1633	Wird die Burg schon als „wüst“ bezeichnet.
1731	Wird mit dem Abriss begonnen.

Quelle: Zusammenfassung der unter [Literatur](#) angegebenen Dokumente.

Literatur

- Bienert, Thomas - Mittelalterliche Burgen in Thüringen | Gudensberg, 2000 | S. 341
 Köhler, Michael - Thüringer Burgen | Jena, 2003 | S. 68
 Maresch, Hans und Doris - Sehenswertes Thüringen, Burgen und Schlösser | Erfurt, 1996 | S. 14
 Resch, Regina & Alexander - Thüringer Burgen | Meiningen, 2007 | S. 39

Webseiten mit weiterführenden Informationen

k.A.

Änderungshistorie dieser Webseite

- [30.03.2021] - Umstellung auf das neue Burgenwelt-Layout.
 [vor 2007] - Neuerstellung.

[zurück nach oben](#) | [zurück zur letzten besuchten Seite](#)

[Download diese Seite als PDF-Datei](#)

Alle Angaben ohne Gewähr! | Die Bilder auf dieser Webseite unterliegen dem Urheberrecht! | Letzte Aktualisierung dieser Seite: 30.03.2021 [CR]

